



COMUNE DI CASATENOVO

STUDIO GEOLOGICO DEL TERRITORIO COMUNALE DI CASATENOVO (PROVINCIA DI LECCO) AI SENSI DELLA L.R. n. 4 DEL 24/11/1997, DELLA D.G.R. n. 6/37918 DEL 06/08/1998 E DELLA D.G.R. n. 7/6645 DEL 29/10/2001

DEDENOMINAZIONE:

FASE DI ANALISI

COMMITTENTE: COMUNE DI CASATENOVO  
PIAZZA DELLA REPUBBLICA 7 - 22064 CASATENOVO (LECCO)

DATA: LUGLIO 2002

OGGETTO:

CARTA GEOLOGICA  
(UNITA' TRADIZIONALI)

TAV.  
3a

SCALA: 1:10.000








FIRMA DEL COMMITTENTE:

FIRMA DEL PROGETTISTA:



LEGENDA

DEPOSITI QUATERNARI

-  ARGILLE LACUSTRI (SIN E POST WÜRMIANO AUCT.)
-  FLUVIALE WÜRM AUCT.
-  FLUVIALE MINDEL AUCT.
-  MORENICO WÜRM AUCT.
-  MORENICO RISS AUCT.
-  MORENICO MINDEL AUCT.
-  CEPPPO AUCT.

SUBSTRATO ROCCIOSO PREQUATERNARIO

-  FLYSH DI BERGAMO

-  TRACCIA DELLE SEZIONI GEOLOGICHE

