Mosaico degli strumenti urbanistici comunali

SCALA 1:25.000

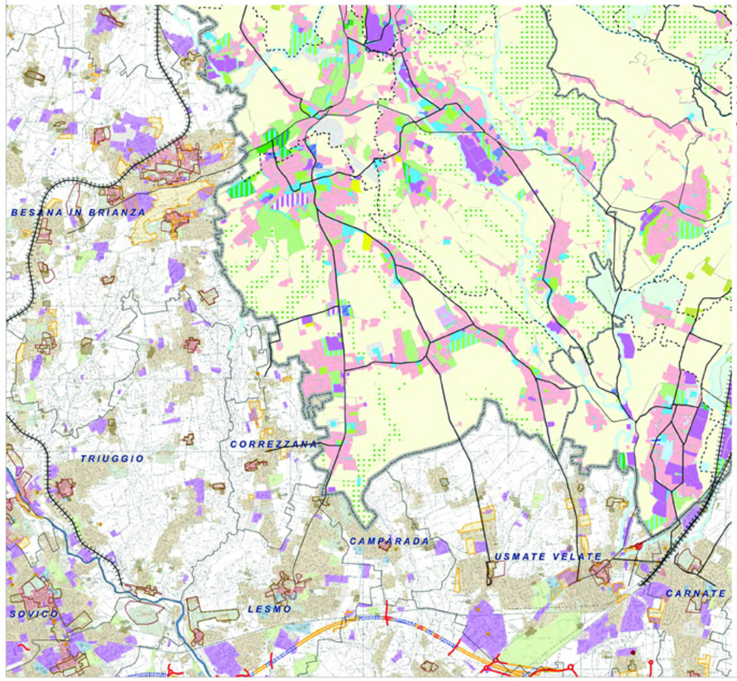

PTCP Lecco

- Confine comunale
- Confine circondario
- Confine provinciale
- Laghi
- Corsi d'acqua
- Viabilità
- Linee ferroviarie

Destinazioni di PRG

- Residenza
- Produttivo generico
- Industria
- Artigianato
- Commerciale/Direzionale generico
- Commerciale
- Direzionale
- Polifunzionale
- Turistico/Ricettivo generico
- Residenza turistica
- Attività ricreative
- Attrezzature Turistiche leggere
- Verde privato
- Servizi di livello comunale non specificati
- Aree per attrezzature di livello comunale
- Aree a verde, gioco e sport di livello comunale
- Aree miste verde-attrezzature di livello comunale
- Aree per attrezzature di livello sovracomunale
- Verde di livello sovracomunale
- Aree miste verde-atrezzature di livello sovracomunale
- Infrastrutture su ferro
- Strade
- Aeroporti e/o eliporti
- Porti
- Agricolo generico
- Insediamenti agricoli
- Colture specializzate
- Attività estrattive
- Boschi
- Aree di rispetto
- Aree con vincoli specifici
- Aree non classificate

PTCP Monza e Brianza (adottato)

LA CITTA' CONSOLIDATA
DESTINAZIONE D'USO PREVALENTE DELLO SPAZIO URBANIZZATO [DUSAF 2.1]

LA CITTA' STORICA
- Insediamenti rurali
- Nuclei di Antica Formazione [IGM 1888]
- Nuclei di Antica Formazione [IGM 1930]

LA CITTA' DELL'ABITARE
- Tessuto residenziale continuo denso (>80% - grandi ed. residenziali)
- Tessuto residenziale continuo mediamente denso (>80% - piccoli ed. residenziali)
- Tessuto residenziale discontinuo, rado e nucleiforme, sparso (10 - 80%)
- Cascine

LA CITTA' DELLA PRODUZIONE
- Insediamenti industriali, artigianali, commerciali
- GSV - Grandi Strutture di Vendita
- MSV - Medie Strutture di Vendita

LA CITTA' DEI SERVIZI
- Insediamenti ospedalieri e impianti pubblici
- Impianti tecnologici
- Strutture ricettive e impianti sportivi
- Parchi e giardini
- Cimiteri e aree degradate/non utilizzate

LA CITTA' DELLE TRASFORMAZIONE
- Grandi progetti di recupero e trasformazione urbana
- AT - Ambiti di Trasformazione da PGT vigenti
- Confini Provincia di Monza e della Brianza
- Confini comunali

Grandi progetti infrastrutturali

Pedemontana
- tratti in superficie
- tratti in trincea
- tratti in galleria
- greenway

TEEM

Inquadramento infrastrutturale

SCALA 1:50.000

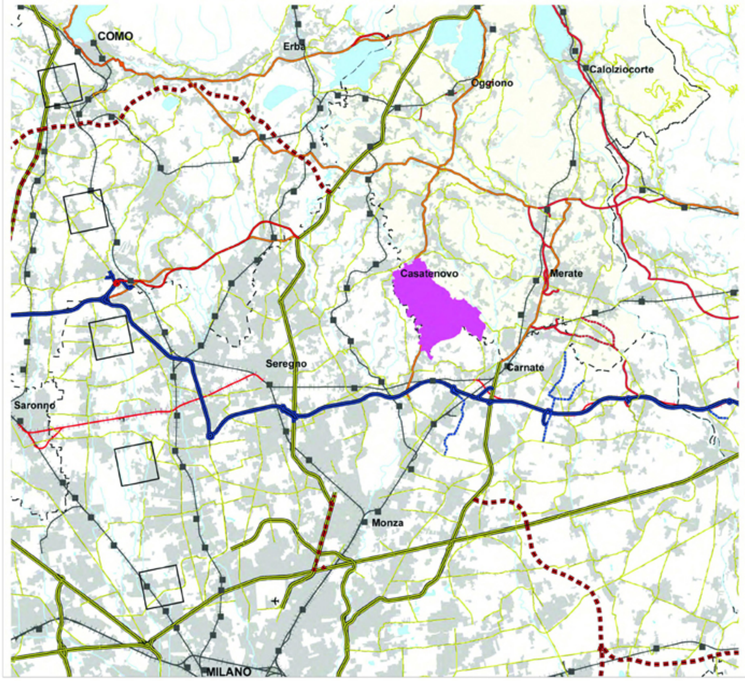

PTCP Lecco

- Confini provinciali
- Laghi e corsi d'acqua
- Urbanizzato
- Aeroporti

Ferrovie
- Stazioni
- Linee ferroviarie esistenti
- Linea ferroviarie in progetto

Viabilità esistente
- Strade di livello provinciale
- Strade di livello regionale
- Autostrade - Superstrade

Viabilità in riqualificazione progetto
- Strade di livello provinciale
- Strade di livello regionale
- Strade di livello regionale - tracciati da definire
- Autostrade - Superstrade
- Sistema Viabilistico Pedemontano
- Sistema Viabilistico Pedemontano - opere connesse

- Siti di interesse comunitario SIC
- Parco Regionale della Valle del Lambro
- Parco Regionale di Montevecchia e della Valle del Curone
- Parco agricolo la Valletta PLIS
- Proposta di PLIS Parco dei colli Briantei

Rete ecologica e sistema verde

SCALA 1:25.000

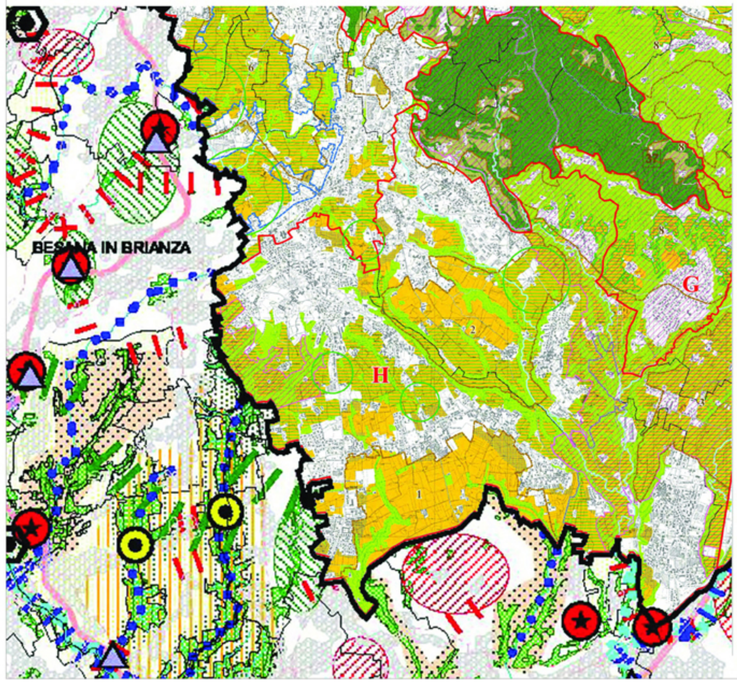

PTCP Lecco

A - Ambiti destinati all'attività agricola di interesse strategico (art. 56)

- Ambiti destinati all'attività agricola di interesse strategico
  - a prevalente valenza ambientale
  - di particolare interesse strategico per la continuità della rete ecologica
  - in ambito di accessibilità sostenibile

5
- **sistemi rurali dei paesaggi insubrici**
  1. La pianura di Colico con i terrazzamenti, prati stabili da vicenda e fruttiferi
  2. I versanti del lago di Garlate, Bellano e Varenna con olivo, vite e colture
  3. I versanti del lago di Lecco, Malgrate e Abbadia Lariana con olivo, vite e colture orticole
- **sistemi rurali delle valli e dei versanti interni**
  4. La Valle di Margno e Casargo. Prati stabili e colti
  5. I prati e i seminativi della Valsassina, con i versanti e i terrazzi di Barzio e Moggio
- **sistemi rurali dei versanti aperti sulla pianura**
  6. La vigna e i coltivi di Valmadrera e Civate
  7. Il versante di Lecco, Malgrate, Valmadrera e fruttiferi di Monte Marenzo e Calolziocorte
- **sistemi rurali delle colline moreniche**
  A. La piana e le conche dei laghi morenici
  B. Il corridoio tra il lago di Annone e il monte Croce (da Dolzago-Oggiono a Galbiate)
  C. Monti di Brianza da Olgiate Molgora a Garlate
  D. La Brianza da Montevecchio a Buccinigo
  E. Il corridoio delle Bevere e del Molgora
  F. La Brianza da Montevecchia a Sirtori e Brivio
  G. La collina vitata di Montevecchia, con fruttiferi, aromatiche e colture orticole
- **sistemi rurali della pianura**
  H. La pianura del Casatese con le valli del Molgora e della Molgorotta con colture cerealicole e foraggere
  I. La pianura del basso Meratese a seminativi da granella e da foraggio

B - Ambiti a prevalente valenza ambientale e naturalistica (art. 59)

- Parchi, Riserve Naturali e SIC con Piani operanti

C - Ambiti a prevalente valenza paesistica (art. 60)

- C1 - Ambiti paesaggistici di interesse sovra-provinciale
- C2 - Ambiti paesaggistici di interesse provinciale
- Ambiti paesaggistici di interesse per la continuità della rete verde
- Parchi Locali di Interesse Sovracomunale (PLIS) esistenti e propcsti

Paesaggi agrari di interesse storico colturale

35 individuati dal PTR
- 34 - Prati e pascoli di Morterone e del Pialto
- 35 - Ronchi del Monte di Brianza
- 36 - Terrazzi della Muggianca
- 37 - Vigneti di Montevecchia
- 38 - Vigneti e colture della punta di Fiona

12 individuati dalla Provincia
- "L'agricoltura, i segni, le forme - progetto di valorizzazione del paesaggio agrario lecchese" (2003)
  1. Casatenovo - Paesaggio delle ampie sistemazioni agrarie a seminativo di pianura
  2. Missaglia - Paesaggio delle sistemazioni agrarie parcellizzate a seminativo di pianura
  3. Cernusco Lombardone - Paesaggio delle ampie sistemazioni agrarie a seminativo di pianura
  4. Osnago - Paesaggio delle ampie sistemazioni agrarie a seminativo di pianura
  5. Verderio/Robbiate - Paesaggio delle ampie sistemazioni agrarie a seminativo di pianura
  6. Barzanò - Paesaggio delle sistemazioni agrarie parcellizzate a seminativo di pianura
  7. Sirtori/Vigano - Paesaggio dei seminativi arborati pertubani collinari
  8. Montevecchia/Rivagrande/Perego - Paesaggio dei terrazzamenti collinari vocati alla coltivazione della vite e delle piante aromatiche o a prato permanente
  9. Castello Brianza - Paesaggio delle sistemazioni agrarie parcellizzate a seminativo di pianura
  10. Olgiate Molgora - Paesaggio dei seminativi arborati pertubani collinari
  11. Brivio/Airuno - Paesaggio delle sistemazioni agrarie delle bonifiche
  12. Oggiono/Annone - Paesaggio delle ampie sistemazioni agrarie a seminativo di pianura
  13. Valgreghentino/Olgiate - Paesaggio dei seminativi arborati pertubani collinari
  14. Civate - Paesaggio dei terrazzamenti del Lario a prato permanente o in stato di abbandono
  15. Valmadrera - Paesaggi dei terrazzamenti del Lario (a prato permanente, a seminativo arborato, a orti di vite e/o ulivo, in stato di abbandono)
  16. Oriro - Paesaggi dei terrazzamenti del Lario (a prato permanente, a seminativo arborato, a orti di vite e/o ulivo, in stato di abbandono)
  17. Vassena - Paesaggi dei terrazzamenti del Lario (a prato permanente, a seminativo arborato, a orti di vite e/o ulivo, in stato di abbandono)
  18. Limonta - Paesaggi dei terrazzamenti del Lario (a prato permanente, a seminativo arborato, a orti di vite e/o ulivo, in stato di abbandono)
  19. Mandello Lario/Abbadia Lariana/Crebbio - Paesaggi dei terrazzamenti del Lario (a prato permanente, a seminativo arborato, a orti di vite e/o ulivo, in stato di abbandono)
  20. Lierna - Paesaggi dei terrazzamenti del Lario (a prato permanente, a seminativo arborato, a orti di vite e/o ulivo, in stato di abbandono)
  21. Perledo - Paesaggi dei terrazzamenti del Lario (a prato permanente, a seminativo arborato, a orti di vite e/o ulivo, in stato di abbandono)
  22. Bellano - Paesaggi dei terrazzamenti del Lario (a prato permanente, a seminativo arborato, a orti di vite e/o ulivo, in stato di abbandono)
  23. Valsassina - Paesaggio dei pratipascoli di fondovalle
  24. Colico - Paesaggio delle sistemazioni agrarie parcellizzate a seminativo di conoide

Il sistema dei parchi

SCALA 1:25.000

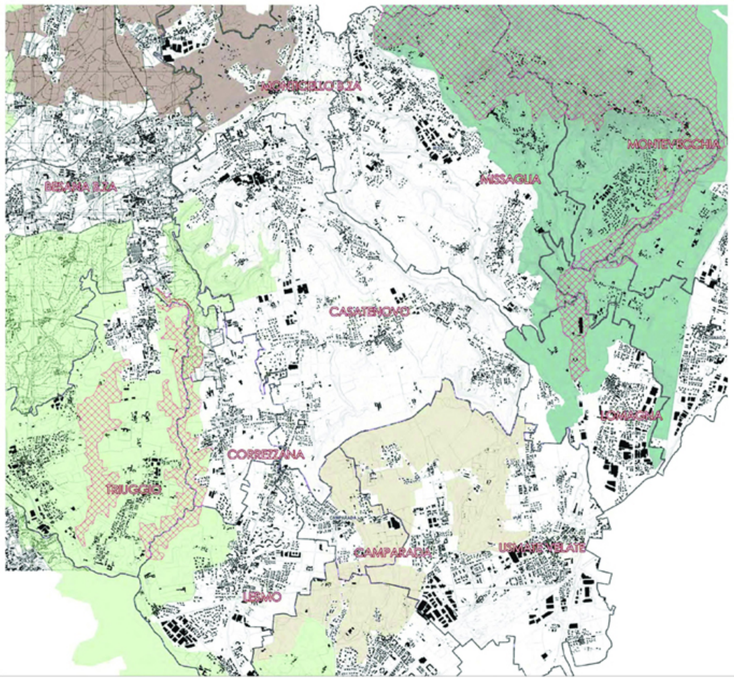

PROGRAMMA INTEGRATO D'INTERVENTO

CASATENOVO CENTRO

COMUNE DI CASATENOVO - PROVINCIA DI LECCO

ELABORATO	ESTRATTO PGT DdP tav. 2 INQUADRAMENTO TERRITORIALE
SCALA	
DATA	DICEMBRE 2016
PROPRIETA'	VISMARA S.P.A.
PROGETTISTI	ARCH. GIUSEPPE CONTI

03

CENTRO RICERCHE PIANI E PROGETTI
CONTI - DURANTE
STUDIO ASSOCIATO DEGLI ARCHITETTI
Giuseppe Conti - Oriano Fabrizio Durante
Via Confalonieri, 40-20052 MONZA MILANO
TEL 039.73 53 53 - FAX 039.73 63 33
E-MAIL pianieprogetti@virgilio.it
P.IVA e C.F. 02494120963

REALIZZAZIONE GRAFICA - CINZIA RUGGIERO