

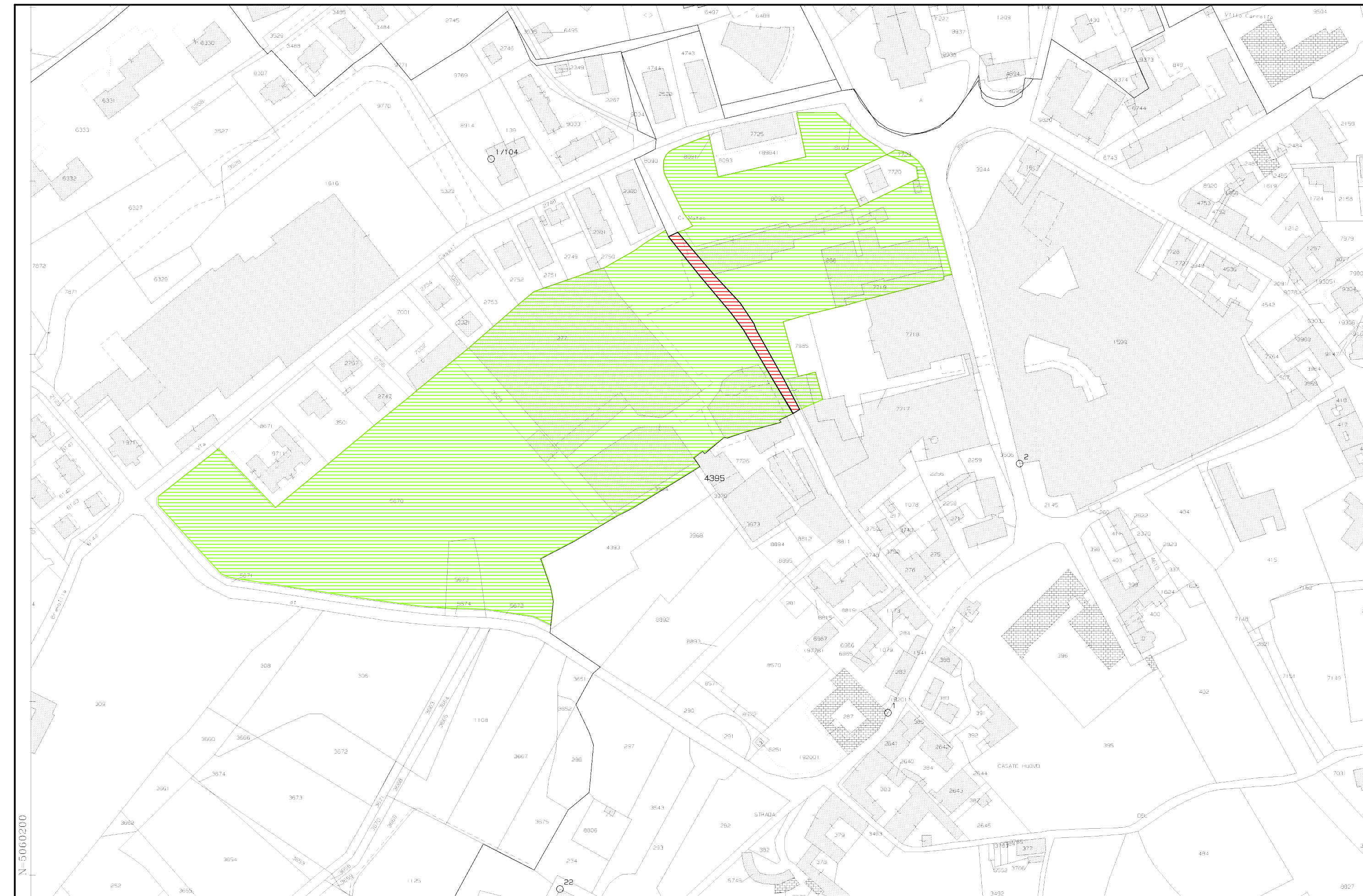
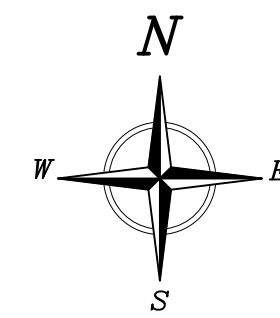


CATASTO FABBRICATI					
Fabbricati classificati in categoria D/1					
Fg.	4	mappale	3503	P.T.	ctg. D/1 Rendra Catastale € 836,66
Fg.	5	mappale	7719 sub.	1 P.S1	ctg. D/1 Rendra Catastale € 1.838,59
Fg.	5	mappale	277 sub.	703 P.T.-1-2-3-4-S1	ctg. D/1 Rendra Catastale € 45.246,99
		graffati	7719 sub.	702	
			266 sub.	704	

CATASTO TERRENI					
Fg.	1	mappale	7719 Ente Urbano	mq.	386
Fg.	1	mappale	266 Ente Urbano	mq.	6940
Fg.	1	mappale	277 Ente Urbano	mq.	16189
Fg.	1	mappale	3503 Ente Urbano	mq.	1436
Fg.	1	mappale	8092 Ente Urbano	mq.	5128
Fg.	1	mappale	3504 semm.arbor.	2 mq.	180 R.D. € 1,02 R.A. € 0,74
Fg.	1	mappale	5670 semm.arbor.	2 mq.	18502 R.D. € 105,11 R.A. € 76,44
Fg.	1	mappale	5673 prato arbor.	2 mq.	759 R.D. € 3,53 R.A. € 3,14
Fg.	1	mappale	7723 F.U.A.	mq.	85
			SOMMIANO	mq.	49605,00
Superficie strada di via Chioso				mq.	790
TOTALE SUPERFICIE PROPRIETA' societa' IMM.RE CASATENOVO s.r.l.				mq.	50395,00


LEGENDA

-  SUPERFICIE CATASTALE soc. IMMOBILIARE CASATENOVO s.r.l. - SUB-COMPARTO 1
-  SUPERFICIE STRADA DI VIA CHIOSO



ESTRATTO MAPPA CATASTALE - r.1:2000

**COMUNE DI CASATENOVO
PROVINCIA DI LECCO**



**PROGRAMMA INTEGRATO DI INTERVENTO
P.I.I. CASATENOVO CENTRO
SUB-COMPARTO 1
proprietà soc. IMMOBILIARE CASATENOVO s.r.l.**

IL COMMITTENTE

I PROGETTISTI
arch. giuseppe raineri vimercati arch. raffaella maria farina geom. bruno morganti

	studio ingegneria lambro				20847 ALBATE (MB) via G. Vignolo 48 Tel. 036292456/7 - Fax 0362920391 23891 BARGANO (LC) via A. Ferrari 5 Tel. 0399210697 - Fax 039956072	
	TAVOLA: ESTRATTO MAPPA CATASTALE SUB-COMPARTO 1			NR. TAVOLA: 4		
NUM. DISEGNO	NUM. PRATICA	DISEGNATORE	SCALA	DATA	AGG.	AGG.
3811	01 DI 16	r.r. s.	1:2000	01-12-2016	30-06-2017	

Il presente disegno è "proprietà" esclusiva dello STUDIO INGEGNERIA LAMBRO "ne è" vietata la riproduzione e la rielaborazione senza autorizzazione