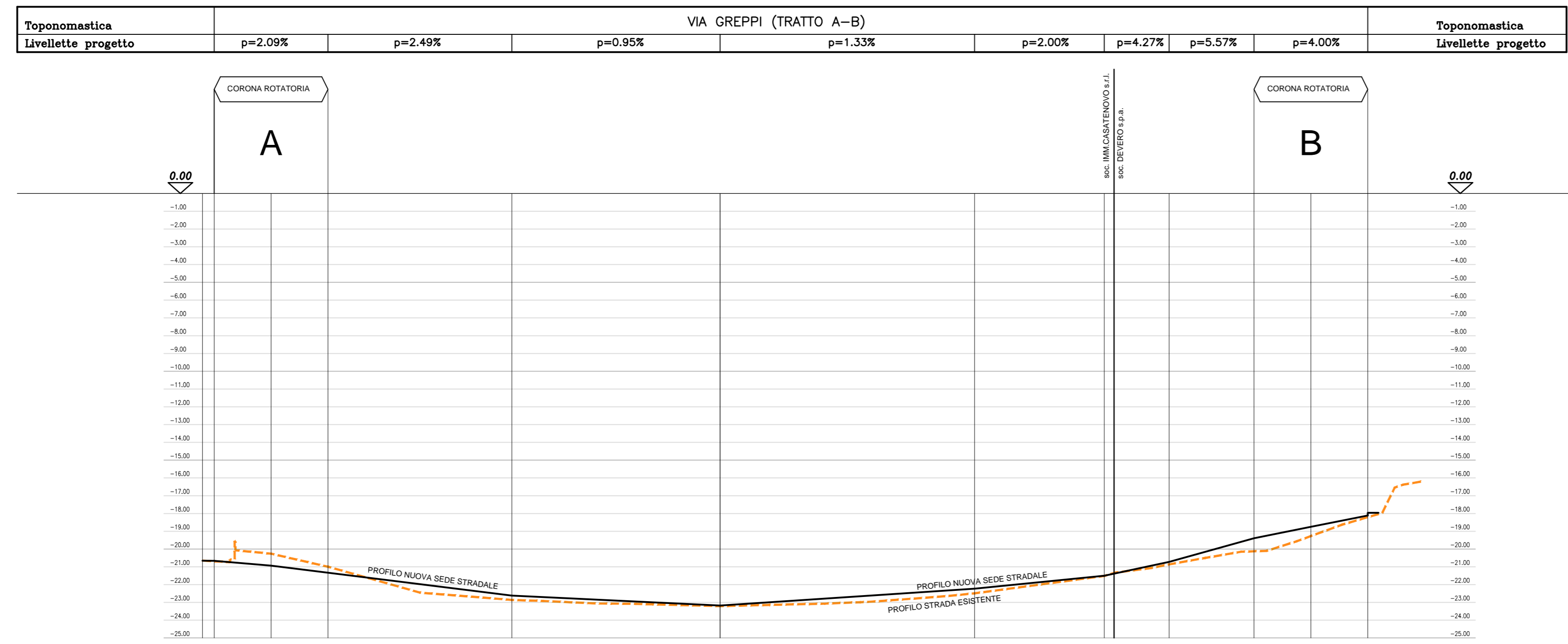


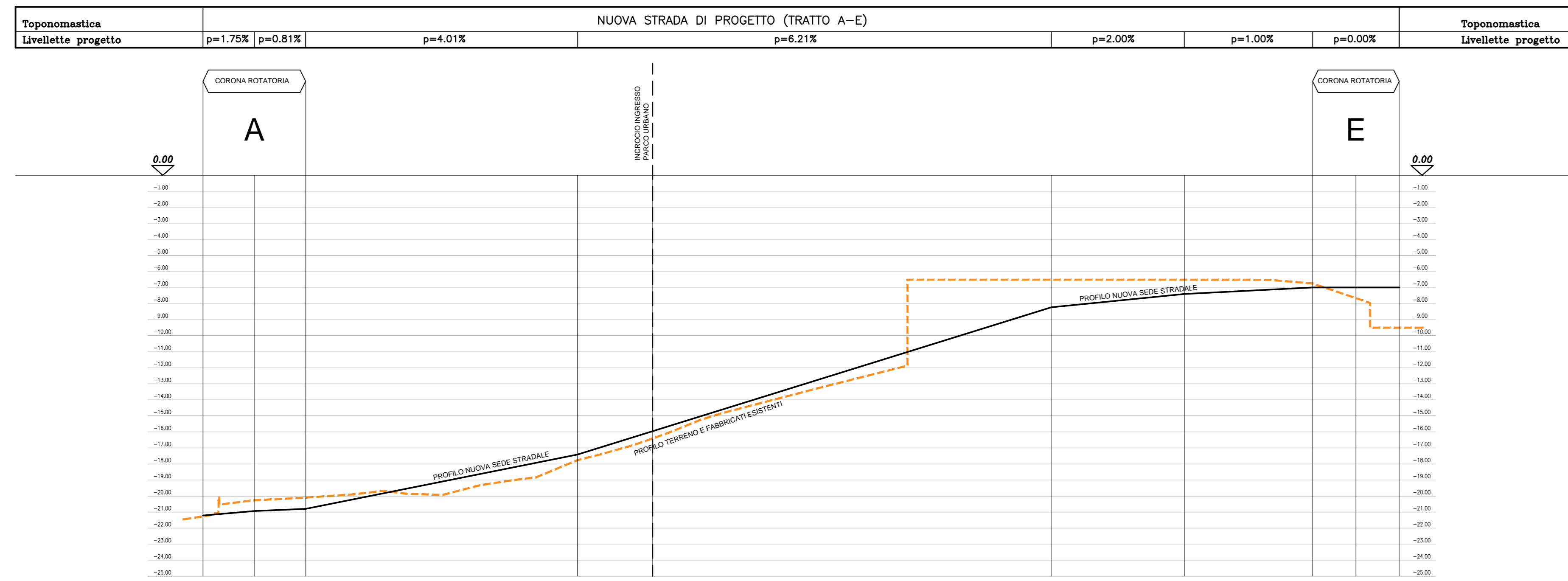
Quote terreno	-19.50	-19.51	-19.27	-18.78	-17.78	-15.59	-10.40	-5.53	-5.31	-4.99	-4.84	-5.13	Quote terreno	
Quote progetto	-19.50	-19.23	-18.75	-18.27	-14.99	-13.11	-5.30	-5.30	-5.30	-4.88	-4.88	-4.88	Quote progetto	
Distanze parziali		16.00	16.00		87.67		103.47			100.04		16.00	16.00	Distanze parziali
Distanze progressive	0.00	1.96	17.96	33.96		121.63	58.26		171.89		275.36	287.86	297.36	Distanze progressive

PROFILO ALTIMETRICO Tratto B-C-D (di interesse dei sub-comparti 2 e 3)
scale: H=1/200 - L=1/1000



Quote terreno	-20.65	-20.89	-20.28	-21.00	-22.86	-23.21	-22.49	-21.81	-21.26	-20.86	-20.12	-19.27	-18.21	Quote terreno			
Quote progetto	-20.65	-20.66	-20.93	-21.33	-22.62	-23.18	-22.53	-21.50	-21.36	-20.72	-19.59	-18.75	-18.11	Quote progetto			
Distanze parziali		16.00	16.00		51.72		58.63		71.55	36.52	2.75	15.49	23.86	16.00	16.00	Distanze parziali	
Distanze progressive	0.00	3.30	19.30	35.30		87.02		145.65		217.20	253.72	256.47	271.96	295.82	311.82	327.82	Distanze progressive

PROFILO ALTIMETRICO Tratto A-B (VIA GREPPI)
scale: H=1/200 - L=1/1000



Quote terreno	-21.26	-20.26	-20.10		-17.26	-16.40	-6.51	-6.51	-6.75	-7.66	-8.50	Quote terreno				
Quote progetto	-21.21	-20.83	-20.80		-17.40	-15.95	-8.23	-7.40	-7.00	-7.00	-7.00	Quote progetto				
Distanze parziali		16.00	16.00		84.76		23.40		134.29		41.49	39.84	13.50	13.50	Distanze parziali	
Distanze progressive	0.00	16.00	32.00		116.76		140.16		264.45		305.94		345.88	359.38	372.88	Distanze progressive


PROFILO ALTIMETRICO Tratto A-E
scale: H=1/200 - L=1/1000

COMUNE DI CASATENOVINO
PROVINCIA DI LECCO



PROGRAMMA INTEGRATO DI INTERVENTO
P.I.I. CASATENOVINO CENTRO
SUB-COMPARTO 1
proprietà soc. IMMOBILIARE CASATENOVINO s.r.l.

IL COMMITTENTE _____
I PROGETTISTI
arch. giuseppe raineri vimerchi arch. raffaello maria farina geom. bruno morganti



studio ingegneria lambro
20047 ALBATE (MI) via G. Vignani 45
Tel. 039232440 Fax 039230394
23891 BARTANO (LC) via A. Farini 2
Tel. 0396210991 Fax 03966672

OPERE DI URBANIZZAZIONE
PROFILI ALTIMETRICI

18

NUM. DISSEGNO	NUM. PRATICA	DISSEGNO	SCALA	DATA	AGG.	AGG.
3811	01 DI 16		1:200	01-12-2016	30-06-2017	

Il presente disegno è proprietà esclusiva dello STUDIO INGEGNERIA LAMBRO "s.r.l." vietata la riproduzione o la ristampa senza autorizzazione.