



Regione Lombardia



Provincia di Lecco

Comune di Casatenovo

Piano di Governo del Territorio

L.R. 11 marzo 2005, n. 12 s.m.i.

P.G.T. dei ragazzi partecipazione

Luglio 2023

L'amministrazione comunale:

Sindaco Filippo Galbiati

Assessore Marta Picchi

Assessore Gaetano Caldirola

Responsabile procedimento Ing. Silvia Polti

Progettisti:

Studio Coppa
governo integrato del territorio

P.T. Lorenzo Coppa

Arch. Alfredo Coppa

Con la collaborazione di:

Mariano Comense (Co) – via XX Settembre 54/E - www.studiocoppa.com

031.749860 - C.F. CPPLNZ80A10C933E – P.IVA 03022910131



Il P.G.T. dei ragazzi

Perchè a scuola si entra bambini
...e si esce cittadini

Piero Calamandrei

Il processo partecipativo per la redazione del P.G.T. di Casatenovo ha voluto orientare il dibattito sulle aree dei Progetti strategici di rigenerazione coinvolgendo gli studenti delle scuole secondaria.

Il lavoro è iniziato con l'illustrazione delle tematiche urbanistica che compongono un P.G.T., con in particolare la presentazione dei progetti strategici e delle references per far capire come il Piano può governare le future trasformazioni pubbliche e private che avverranno sul territorio.

Con questa presentazione è iniziato un dibattito per condividere le necessità dei ragazzi per il comune di Casatenovo, dibattito che ha portato da parte loro alla realizzazione di una serie di progetti e di suggerimenti, elaborati all'interno del percorso scolastico.

Attraverso l'organo del Consiglio Comunale dei Ragazzi, riunitosi in data 25 Novembre 2022 presso la Sala Consiliare del Comune di Casatenovo, il Sindaco dei ragazzi e gli assessori eletti, i candidati sindaco e i candidati assessori delle classi terze hanno presentato le diverse proposte elaborate, procedendo successivamente con la loro discussione e votazione.

Nelle pagine seguenti vengono riportati i progetti presentati dagli studenti e le votazioni avvenute durante il consiglio.

Il prezioso contributo raccolto è stato indispensabile per la stesura del Piano di Governo del Territorio. Gli incontri ed il dibattito sono stati un momento di gran coinvolgimento e arricchimento sia per i ragazzi che per tutti gli attori coinvolti alla formazione del nuovo P.G.T.



**VENERDI 25 NOVEMBRE ALLE ORE
20.30**

Presso la Sala Consiliare del Comune di Casatenovo si terrà il Consiglio comunale dei ragazzi

All'inizio della seduta verranno presentati i progetti che vari alunni delle classi terze dell'Istituto Comprensivo hanno elaborato in merito al Piano di Governo del Territorio.

In seguito il Sindaco dei ragazzi e gli assessori eletti, i candidati sindaco e i candidati assessori delle classi terze presenteranno le diverse proposte che hanno elaborato per la scuola di Casatenovo.

Seguirà un breve dibattito e le votazioni.

Consiglio Comunale 25 Novembre 2022

Votazione progetti

APPELLO

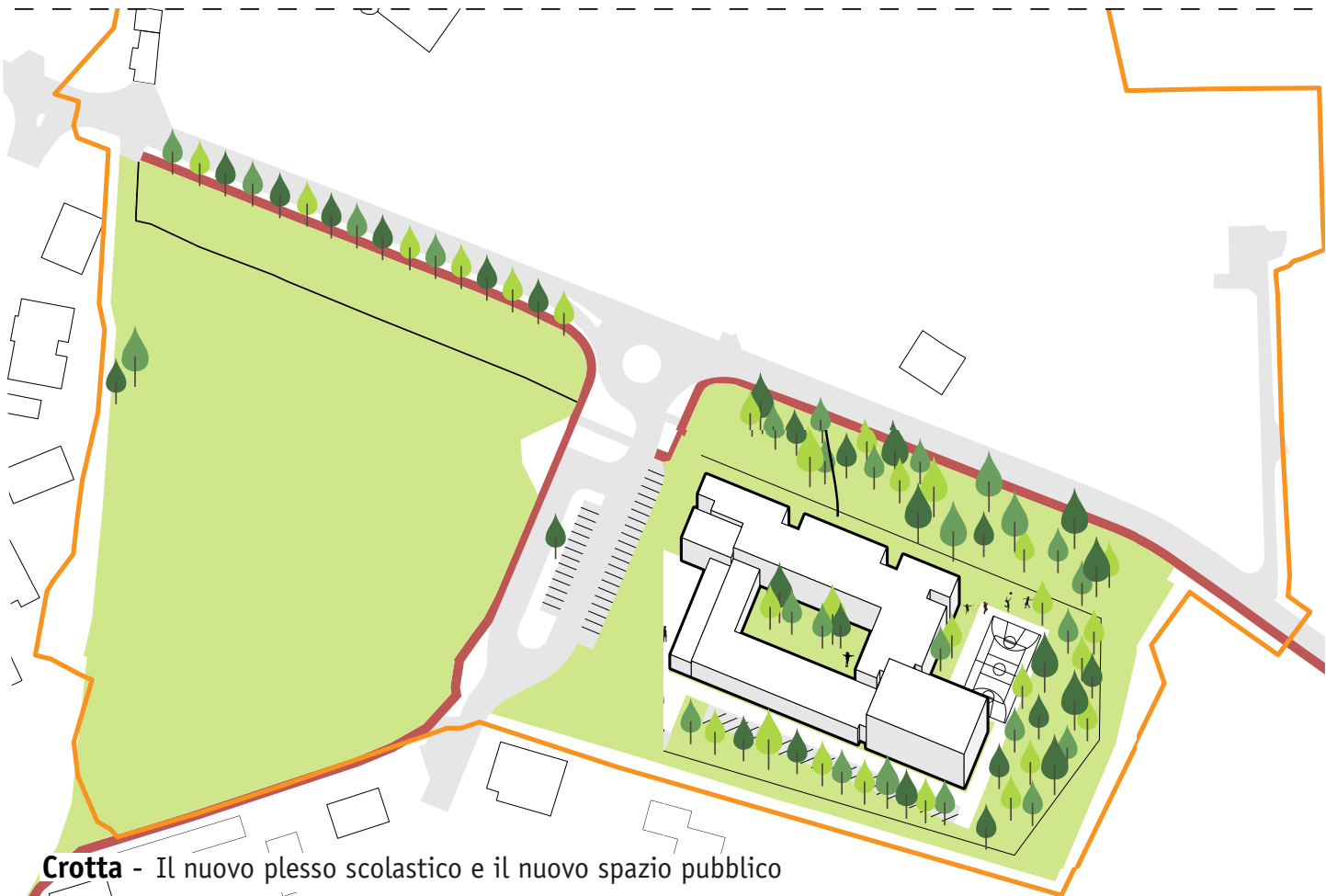
CORBETTA MATILDE	<u>SINDACO ELETTO</u>	3B
BERETTA RICCARDO	<u>SINDACO</u>	3D
VIGANO' SARA	<u>SINDACO</u>	3A
FEDERICA FASOLA	<u>SINDACO</u>	3C
VISCARDI DAVIDE	<u>SINDACO</u>	3E
SANDRINI MAYA	<u>AMBIENTE</u>	3B
ROSSI GAYA	<u>AMBIENTE</u>	3D
LIMONTA ELENA	<u>AMBIENTE</u>	3A
SAMUEL BERETTA	<u>AMBIENTE</u>	3C
BENEDET VITTORIO	<u>AMBIENTE</u>	3E
REDAELLI MATTIA	<u>CULTURA</u>	3B
GALBUSERA ANDREA	<u>CULTURA</u>	3D
MARZOLI MADDALENA	<u>CULTURA</u>	3A
PELLEGRINI GIADA	<u>CULTURA</u>	3C
CAVALLI LUDOVICO	<u>SPORT</u>	3D
BANFI PIETRO	<u>SPORT</u>	3A
ELISABETTA ORNAGHI	<u>SPORT</u>	3C
CASATI GIORGIA	<u>SPORT</u>	3E
CITTERIO PIETRO	<u>SPORT</u>	3B
NOLI GINEVRA		3E

Cosa intendiamo per **Rigenerazione Urbana?**

“l’insieme coordinato di interventi urbanistico-edilizi e di iniziative sociali che possono includere la sostituzione, il riuso, la riqualificazione dell’ambiente costruito e la riorganizzazione dell’assetto urbano attraverso il recupero delle aree degradate, sottoutilizzate o anche dismesse, nonché attraverso la realizzazione e gestione di attrezzature, infrastrutture, spazi verdi e servizi e il recupero o il potenziamento di quelli esistenti, in un’ottica di sostenibilità e di resilienza ambientale e sociale, di innovazione tecnologica e di incremento della biodiversità dell’ambiente urbano.”

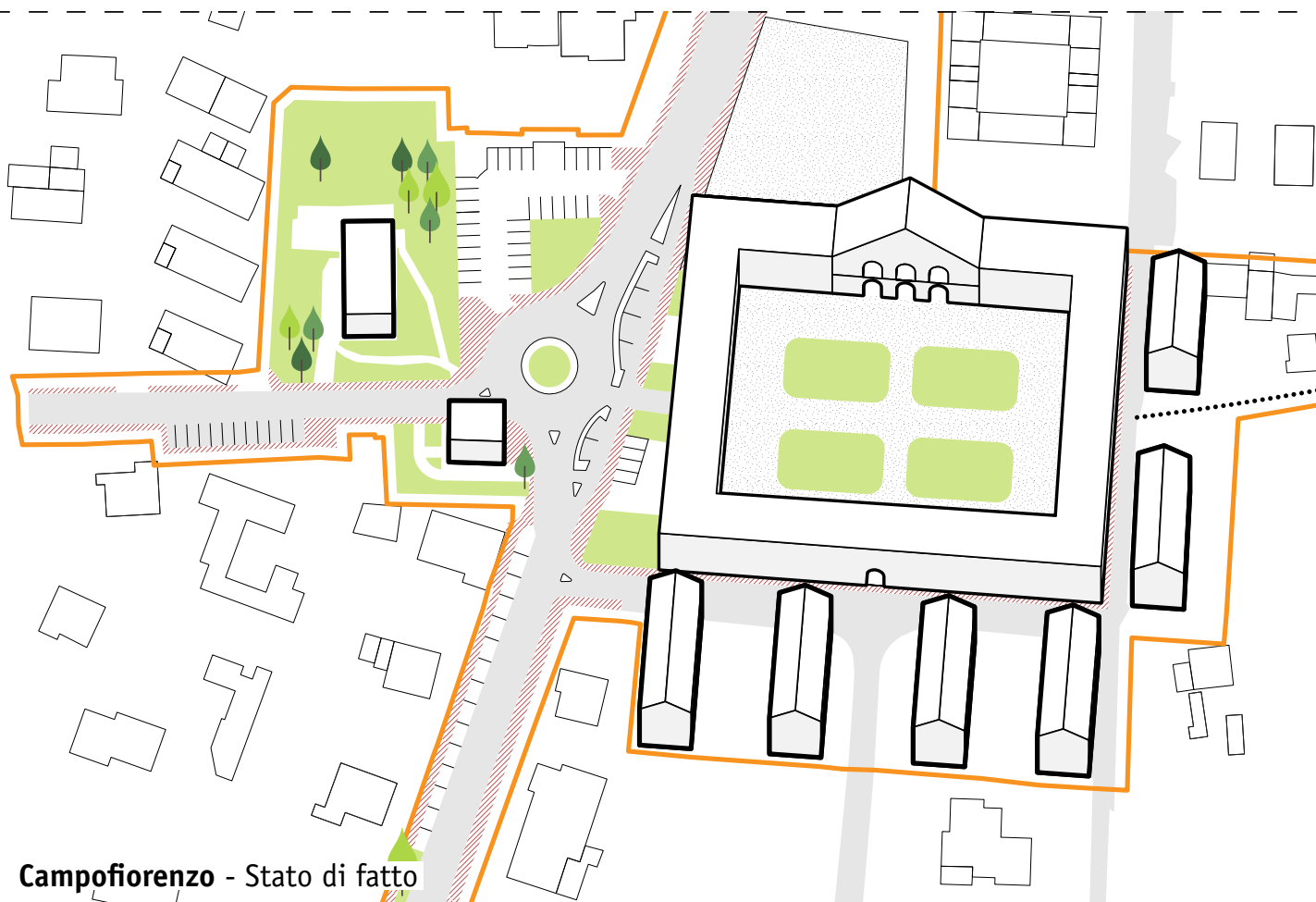
art. 2 L.R. 18/2019

Ambiti di rigenerazione urbana



Crotta - Il nuovo plesso scolastico e il nuovo spazio pubblico

Ambiti di rigenerazione urbana



Campiorenzo - Stato di fatto



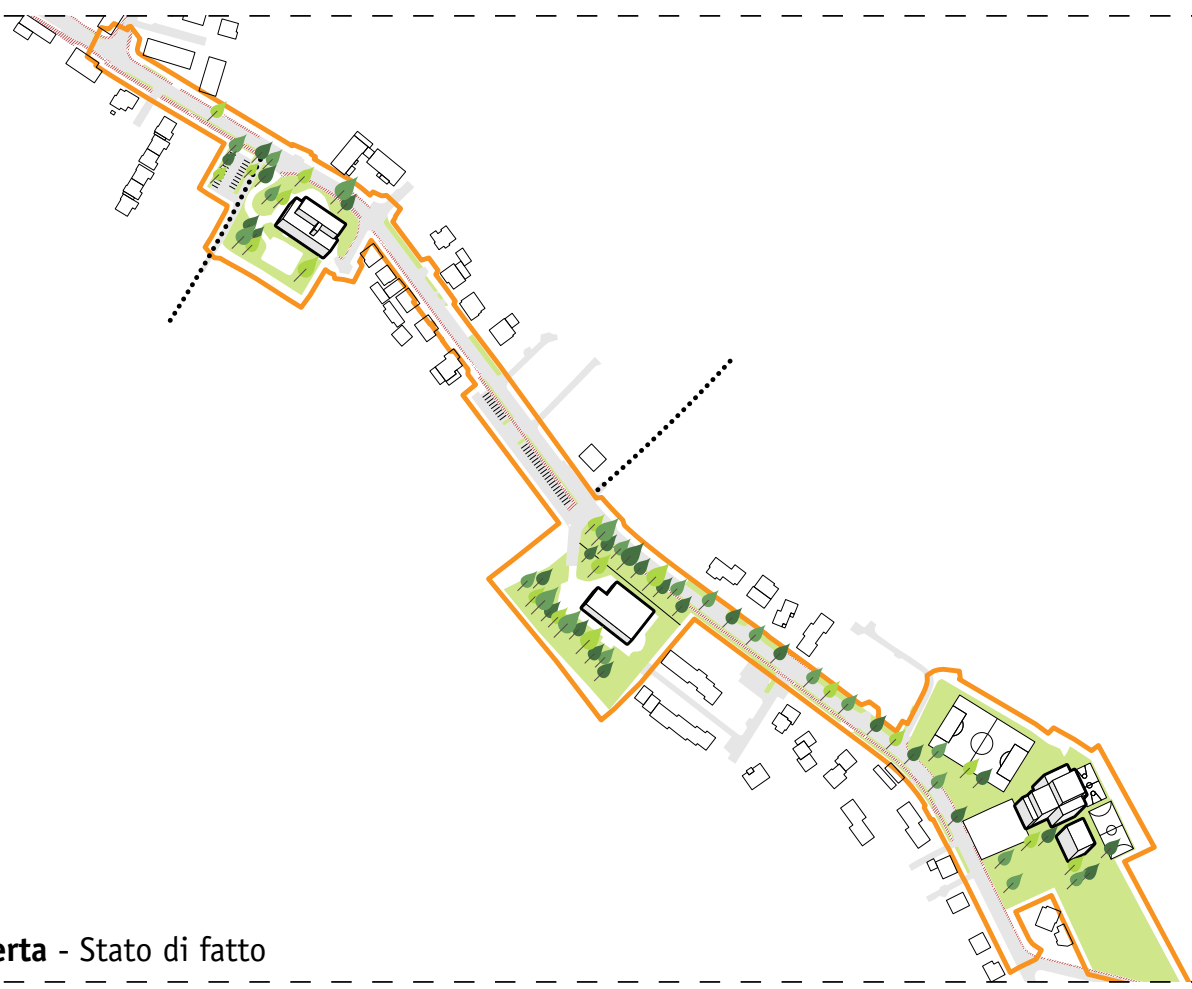
Galgiana - Stato di fatto



Casatenovo - Stato di fatto



Rogoredo - Stato di fatto



Valaperta - Stato di fatto



Santa Margherita - Stato di fatto

PGT

Lavoro di Matilde Bellani, Matilde Moretti, Pietro
Banfi e Sara Viganò

Area d'intervento:



Area d'intervento

Biblioteca comunale di Casatenovo

Condizioni attuali:



Il progetto:

Abbiamo pensato di creare una zona che fosse inclusiva e accessibile a tutti.



Mettere una fontanella fatta di materiali naturali come pietra o legno.

L'idea era di creare uno spazio per rilassarsi, con amache, poltroncine, panchine, tavoli e un distributore di acqua che non deve essere collegato alle tubature.



Poi mettere un percorso sensoriale, in particolare per persone non vedenti o affette da Alzheimer.



Qui abbiamo pensato che si potevano aggiungere degli armadietti in cui mettere libri e giochi in scatola.



Volevamo anche aggiungere un percorso sensoriale olfattivo costituito da una casetta con varie finestrelle che all'interno contengono fragranze diverse .

Progetto: Abbiamo pensato anche a una zona dedicata ai bambini.



Un memory gigante con gli animali e le tessere di legno

Con questo gioco che sempre attraverso il tatto li aiuta a riconoscere le zampe degli animali



Infine una capanna dove i bambini possono giocare o rilassarsi.






Questa è l'idea per un armadietto da mettere vicino ai tavolini.


Qui possono essere messi giochi in scatola o libri. L'anta abbiamo pensato che poteva essere fatta di plexiglass, dato che è meno fragile del vetro.



Questa è una semplice fontanella ricavata dal tronco di un albero.



Queste sono una panchina a forma di libro aperto e il percorso olfattivo costituito da una casetta di legno con varie finestrelle che al loro interno hanno diverse fragranze



Questo è un percorso sensoriale . Sarà diviso in spazi al cui interno ci saranno diversi materiali naturali come sassi, sabbia, erba, ecc.. Se possibile sarebbe bello mettere anche uno spazio con l'acqua nebulizzata.


Perché:

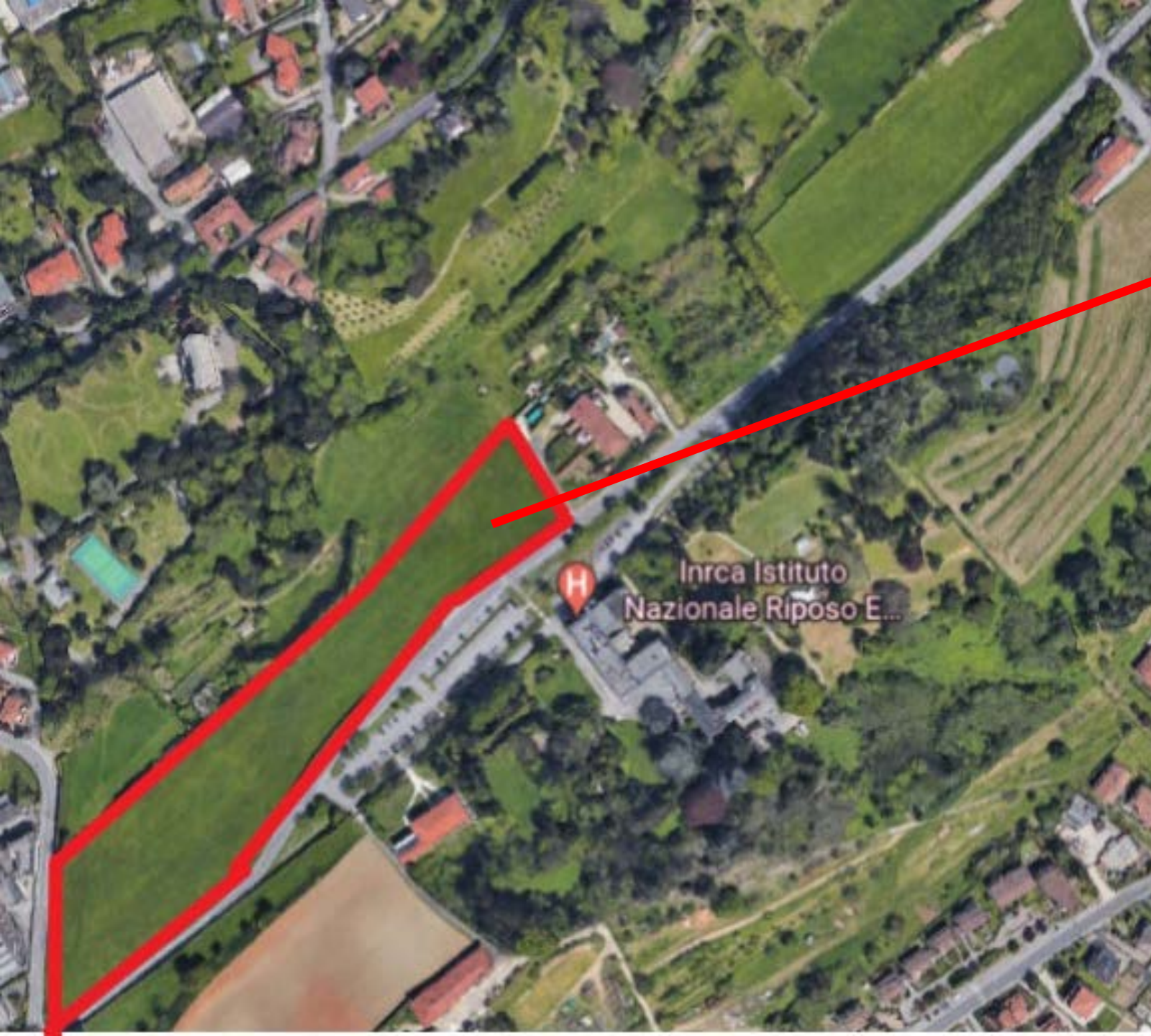
Abbiamo deciso di fare questo progetto per poter creare un luogo inclusivo e accessibile a tutti, anche per persone non vedenti.

Questo luogo potrebbe accogliere persone di tutte le età dai bambini agli anziani.

Questo diventerebbe anche un luogo di incontro o dove si può andare per rilassarsi.

Progetto PGT





ZONA PRESA IN
CONSIDERAZIONE

1)



4)



2)



5)



3)



6)



- 1) Scivolo per carrozzine
- 2) Giostra girevole per carrozzine
- 3) Grande altalena inclusiva
- 4) Altalena per carrozzine
- 5) Collinetta scivolo
- 6) Gioco con la palla che gira (i bambini stanno seduti mentre un palo con una palla appesa continua a girare, e i ragazzi devono cercare di prenderla)

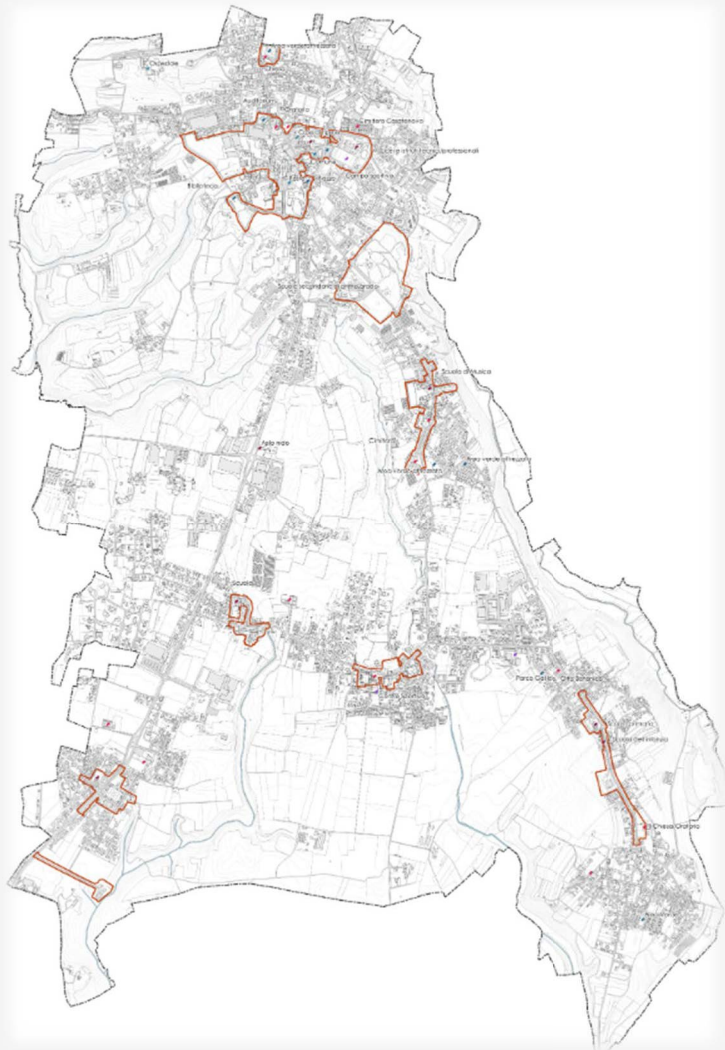
LAVORO P.G.T

GRACE DI PASQUALI 3A

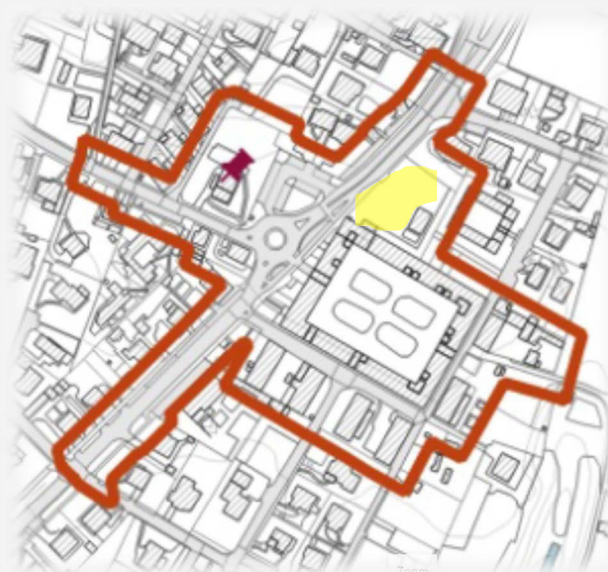


LA POSIZIONE

CASATENOVO



CAMPOFIORENZO



LA ZONA DELLA CORTE



Il luogo in cui inserire il progetto è Campofiorengo, perché in questa frazione non si trova alcuno spazio esterno di ritrovo per ragazzi e adolescenti.



LA POSIZIONE



La zona scelta è attualmente abbandonato e qui si trovava la baita dell'oratorio, smantellata qualche anno fa.

Il progetto prevede due strutture, ognuna realizzata per un fine diverso. La prima dedicata a chi ha la passione per la musica, la seconda per chi invece ha la passione per la lettura e non solo.

Il “progetto 1” è posizionato in modo da non dare fastidio visivo alle abitazioni della corte che si affacciano proprio sulla zona. Inoltre, questa struttura, essendo dedicata all’ascolto della musica, potrebbe disturbare a livello sonoro, ma le barre di cui è costituita impediscono la larga diffusione del suono e il volume massimo non sarà molto alto.

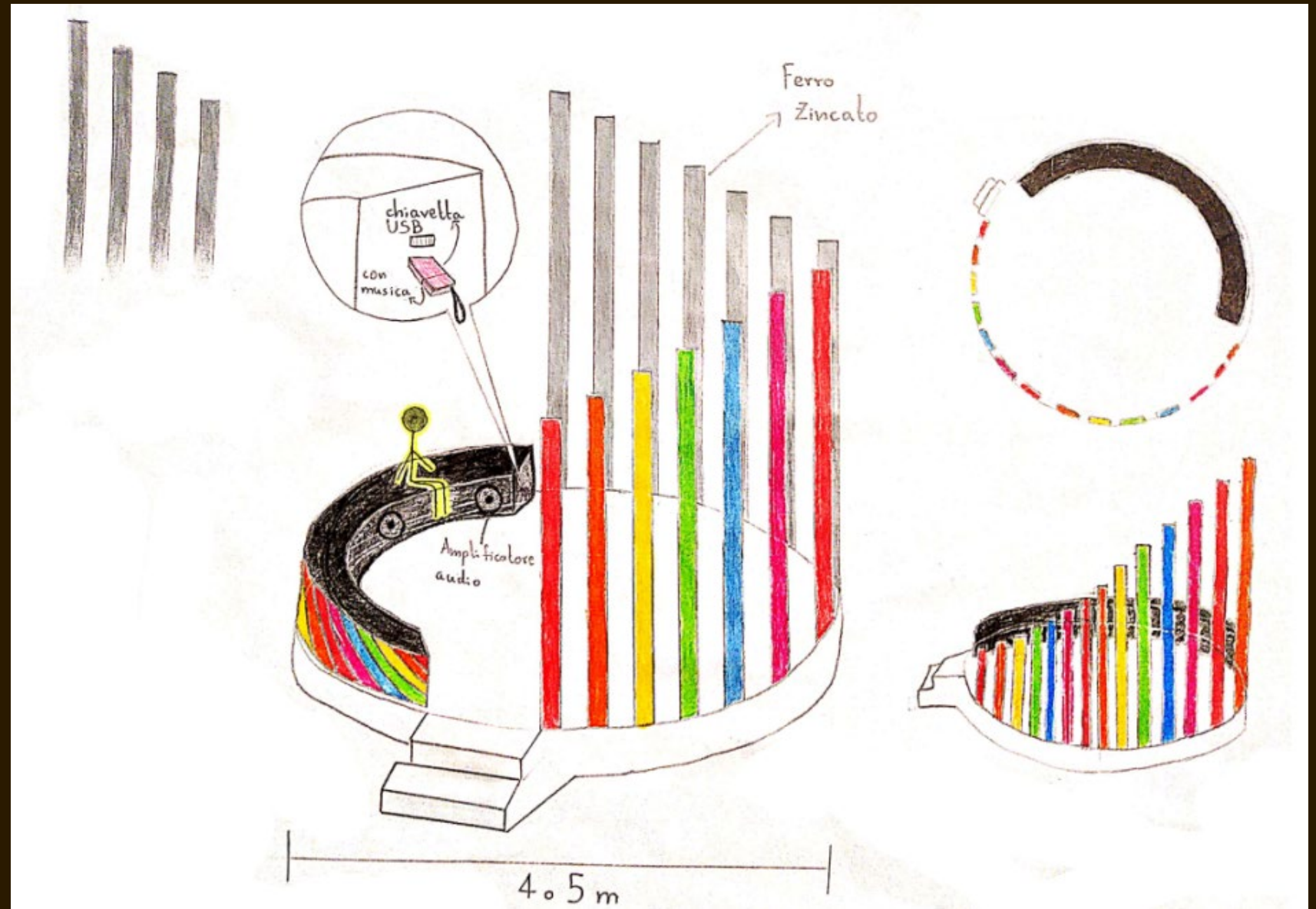


Il “progetto 2” sarà posizionato più lontano dalla strada poiché essendo dedicato allo studio e soprattutto al dialogo è necessaria più privacy e tranquillità. Inoltre, non dà disturbo visivo alle case confinanti essendo posizionata vicino ad un muretto dove queste sono più alte.

IL PROGETTO



PROGETTO 1



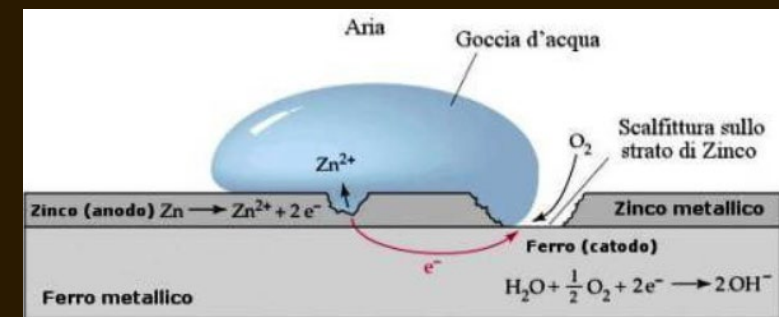

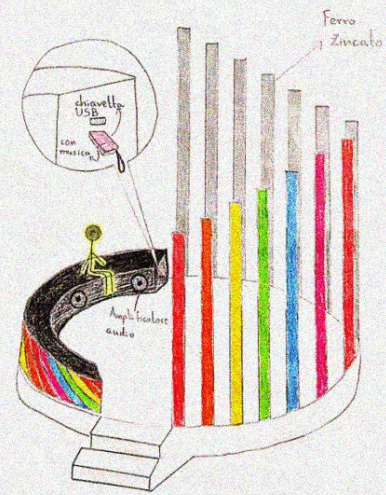
PROGETTO 1

Il “progetto 1” è pensato per quelli hobby come il ballo, il teatro, il canto, ecc.

È formato da barre in ferro zincato (in modo che non arrugginiscono) possibilmente ricavate da materiali riciclati come le lattine. Le barre sono posizionate in verticale e sono di altezze diverse, perché vogliono ricordare il volume della musica. Verso l'esterno sono dipinte con i colori dell'arcobaleno, mentre all'interno rimangono grigie per mantenere la totale attenzione su chi espone le sue attitudini.

L'altra metà è formata da una grande panchina semicircolare che contiene 3 o 4 amplificatori del suono e su uno dei suoi lati si trova una presa per chiavetta o cavo USB del telefono con cui scegliere i brani musicali.

Il pavimento in rilievo è in microcemento, materiale resistente alla pioggia, al calore e alle diverse sollecitazioni.






PRIMA & DOPO



PROGETTO I

PROGETTO 2

Ferro
Zincato



Micro
cemento

4 o 5 m

PROGETTO 2

Il “progetto 2” è invece pensato per lo studio all’aria aperta, per giocare con le carte, per dialogare, ecc.

È formato da due alberi che partono dalle due estremità (sempre in ferro zincato) i cui rami ramificandosi verso l’alto formano una cupola, dando l’idea di uno spazio chiuso e più isolato.

Il tavolo ha il design che ricorda un albero poiché la base ha la forma di un tronco con le radici che si diramano nel suolo e la parte superiore circolare di colore verde che ricorda una grande chioma.

Anche le sei sedie riprendono il tema, realizzate con tronchi tagliati (attaccate a terra).

Il pavimento in rilievo è realizzato sempre in microcemento come nell’altro progetto.





PRIMA
&
DOPO





PROGETTO 2

PGT



Elisabetta Inzillo





Il mio progetto
consiste nel
trasformare la
vecchia baita di
Campofiorengo (ora
smantellata) in un
punto di ritrovo e
svago per tutti

A dramatic landscape featuring a vibrant rainbow arching over a dark, silhouetted forest. The sky is a deep, dark blue with wispy clouds, suggesting a sunset or sunrise. The overall mood is serene and hopeful.

PER FARE CIÒ HO
DECISO DI INSERIRE:

UN PARCO GIOCHI
PER BAMBINI E
RAGAZZI



E COME
PUNTO DI
RITROVO,
DELLE
PANCHINE IN
STILE GAUDÌ






QUESTO È IL
RISULTATO...


Una pista intorno




Le panchine



Il parco giochi



Le Gasperi
Club Counter





FINEEEEEEEEE!!!





PGT AREA VISMARA

Di Giulia Stornelli e Maddalena Marzoli



X Vismara Spa Spa a Casatenovo

VISMARA ALL'INTERNO



PISTA DA SKATEBOARD




PISTA PER PEDONI



MURO ARRAMPICATA



MURO LAVAGNA



FONTANA



AMACA



PANCHINA E PANCHINE TAVOLINO



IL NOSTRO PROGETTO

di Area urbana destinata alla socializzazione

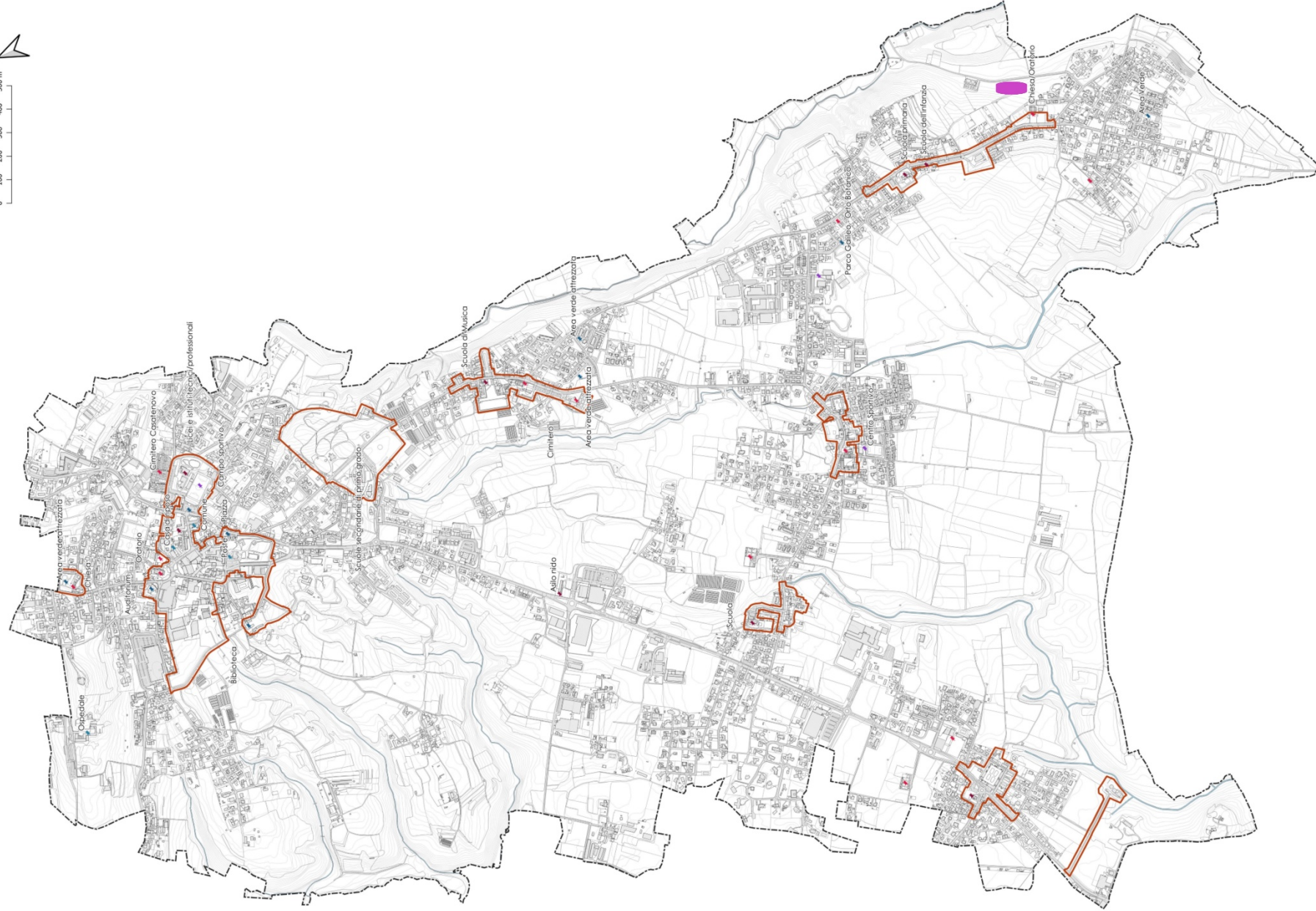
Ideato da

Caldirola Chiara, residente a Casatenovo, classe 3[^]C

Casiraghi Ilaria, residente a Valaperta, classe 3[^]C

L'area individuata è un grande prato in disuso vicino al cimitero di Valaperta, lungo la via Alfieri, da utilizzare per creare uno spazio ritrovo anche per giovani con lo scopo di chiacchierare, relazionarsi e studiare.




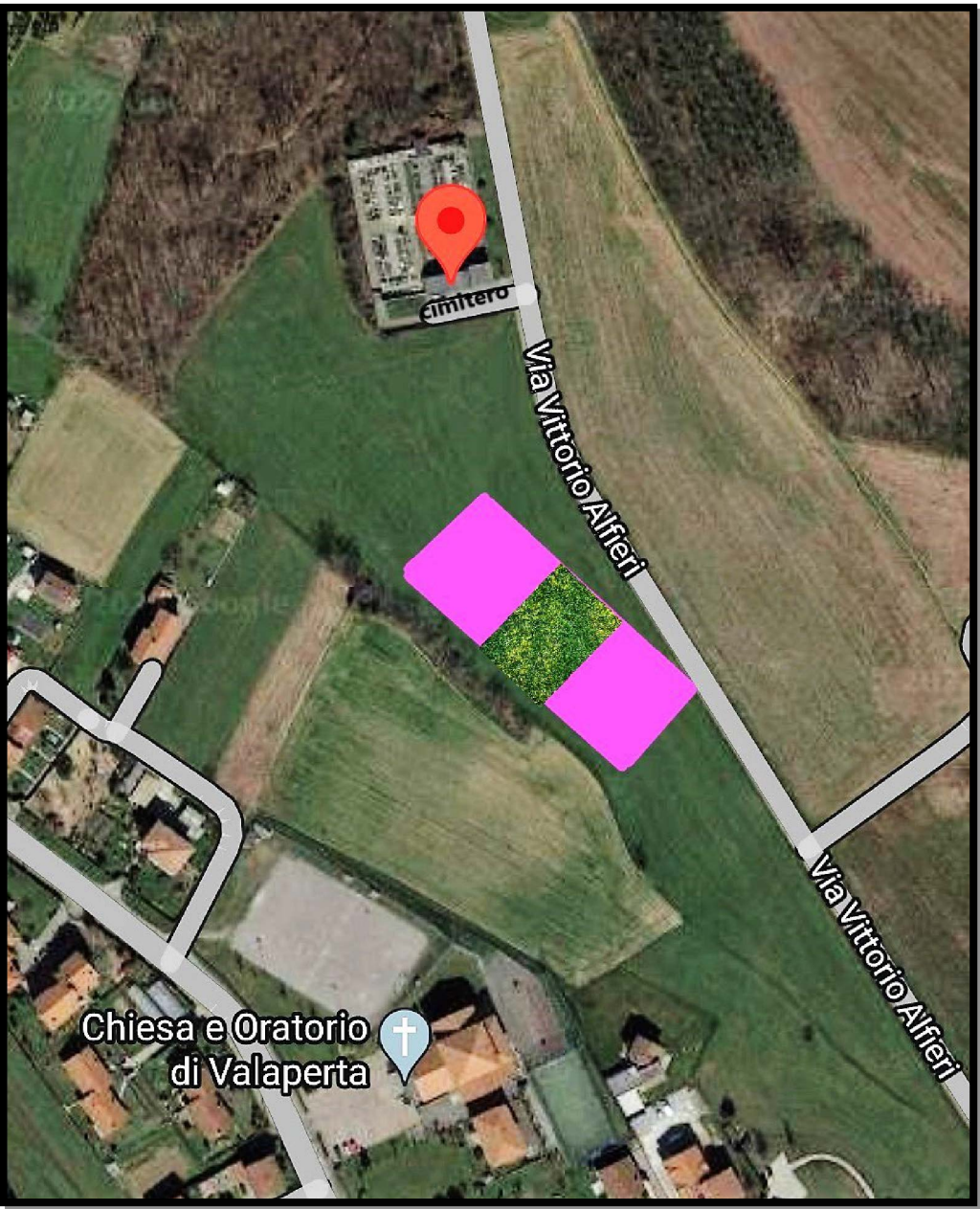


Ecco l'area evidenziata in ciclaminio. Il terreno è leggermente in salita; a sud dell'area evidenziata ci sono degli alberi che la dividono da un campo coltivato e sono una fonte naturale di ombra.



Un lungo marciapiede percorre tutto il perimetro della vasta area di prato rivolta sulla strada, fino al cimitero di Valaperta







altalene



panchine


area musicale

cestini per la raccolta differenziata



rampa di collegamento

Area lettura



via Alfieri

Specifiche del progetto

Abbiamo realizzato questo progetto con l'idea di rendere accessibili tavolini, panchine e giochi anche a persone in carrozzina attraverso rampe e posti in più.

- la rampa di salita dal marciapiede all'area può essere realizzata anche come in questa foto eliminando il cordolo tra il marciapiede e il prato



- esempio di una rampa di collegamento fra le due aree



- altalena inclusiva



- area musicale



- alcuni modelli di panchine inclusive




AREA LETTURA



Entrambe le aree del nostro progetto necessitano di una pavimentazione idonea al passaggio agevole delle carrozzine .

Ora alcuni suggerimenti per migliorare il nostro territorio

- **Segnaletica orizzontale colorata nei pressi delle scuole sui passaggi pedonali**



- Segnaletica colorata sullo scivolo d'ingresso della scuola dell'infanzia di Valaperta



I marciapiedi e le strade pedonali che portano alle scuole andrebbero risistemati da buche e crepe se ancora non è stato fatto. Si potrebbe anche aggiungere, in alcuni punti dei marciapiedi dove passano i Piedibus, disegni come linee e cerchi per renderli più gradevoli.

- Muro dei pensieri



Parete sulla quale si possono appendere bigliettini di diverso tipo e dimensione con riportati i propri pensieri.

Noi l'abbiamo ipotizzato all'ingresso o all'interno del parchetto via Parini angolo viale don Rossi.

Si potrebbe mettere in vari parchetti oppure nello spazio all'esterno della biblioteca di Casatenovo.

Speriamo che il nostro progetto sia gradito e che qualche idea venga realizzata.

Caldirola Chiara e Casiraghi Ilaria

The background features a technical drawing on a white sheet of paper. A green and yellow pencil lies diagonally across the top left. A silver caliper is positioned vertically on the right side. A clear plastic lens is placed in the center, partially overlapping the drawing. The drawing includes various geometric shapes, circles, and lines, with some dimensions and annotations such as $\phi 10.5 \times 1$, $(\phi 80 \pm 0.1)$, 45° , 1×45 , $\phi 120$, and 50.00° .

Progetto PGT

Palestra all'aperto e fontana

Progetto di Elena
Lionta, Bianca
Veronesi e Giulia
Vimercati

La nostra idea è quella di creare una specie di palestra all'aperto, nel prato dietro alla pista dove si svolge la fiera di Rogoredo; questo è già un luogo dove tutti fanno sport, e in questo modo avranno un posto in più per allenarsi. Inoltre abbiamo deciso di aggiungere una fontana, che secondo noi è necessaria, e dovrebbe essere inserita nell'area della fiera.

Il luogo che
abbiamo
scelto prima
del nostro
intervento....



Il nostro progetto






Fontana




Palestra all'aperto





Pensiamo che sia anche indispensabile piantare degli alberi, in modo tale che l'area possa essere sfruttata pienamente anche durante le giornate più calde

Questo è il nostro progetto per la fontana:





PGT CASATENNOVO AREA SVAGO

Samuel Beretta e Simone Di Gesù

Individuazione del posto

Scuole secondarie di primo grado



Individuazione del posto

Scuole secondarie di primo grado



Progetto

1. Area percorso vita
2. Mini golf
3. Area gioco bimbi



Progetto

1. Area percorso vita
2. Mini golf
3. Area gioco bimbi



Progetto

1. Area percorso vita
2. **Mini golf**
3. Area gioco bimbi



Progetto

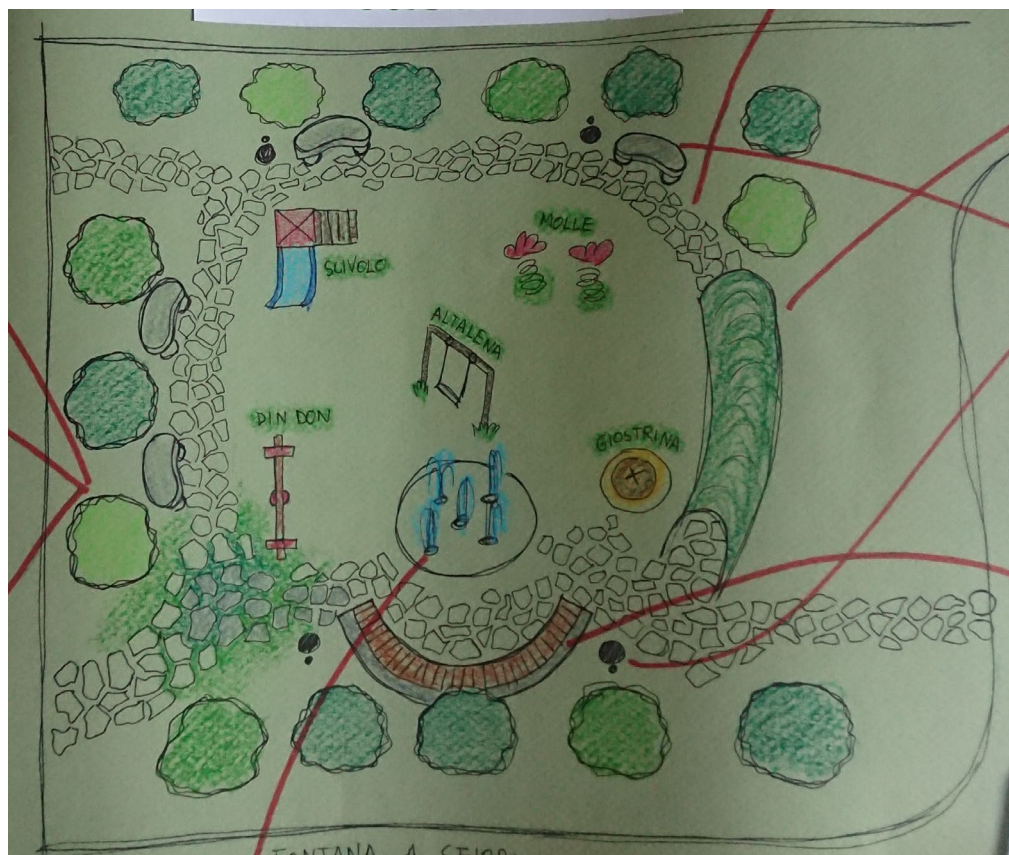
1. Area percorso vita
2. Mini golf
3. Area gioco bimbi



PROGETTO PGT

PROGETTO
NUOVO PARCHETTO
Via Don Consonni

«Il giardino di casa»



Ho pensato al parchetto come a un “giardino di casa” a renderlo più accogliente e naturale.

PROGETTO NUOVO PARCHETTO Via Don Consonni

“Il giardino di casa”



PAVIMENTAZIONE IN
PIETRA NATURALE



GALLERIA
VERDE



PANCA SEMICIRCOLARE
DELLA
CONVIVIALITÀ



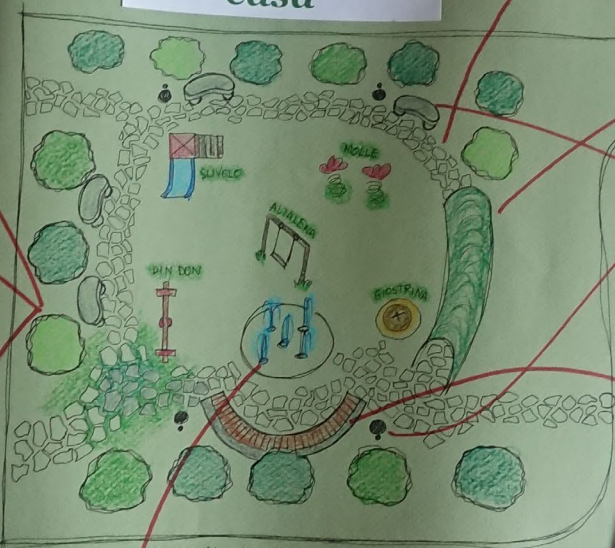
Giacomo Cammarata 3



CON RILIEVI
MORBIDI DEL TERRENO
COME DOLCI ONDE
O COLLINE



FONTANA A SFIORO
→ RECUPERO ACQUA
PIOVANA CHE VIENE
DEPURATA



Il terreno avrà leggere dolci colline dove possibile, il pavimento sarà fatto con pietra naturale in modo da aumentare il verde.





- ▶ Le piante rimarranno quelle esistenti con l'aggiunta di una galleria verde (dove non c'è la pianta tagliata tempo fa, così da ricavare ombra).



- ▶ Le panchine in pietra per richiamare lo stile della pavimentazione. I giochi rimarranno uguali.

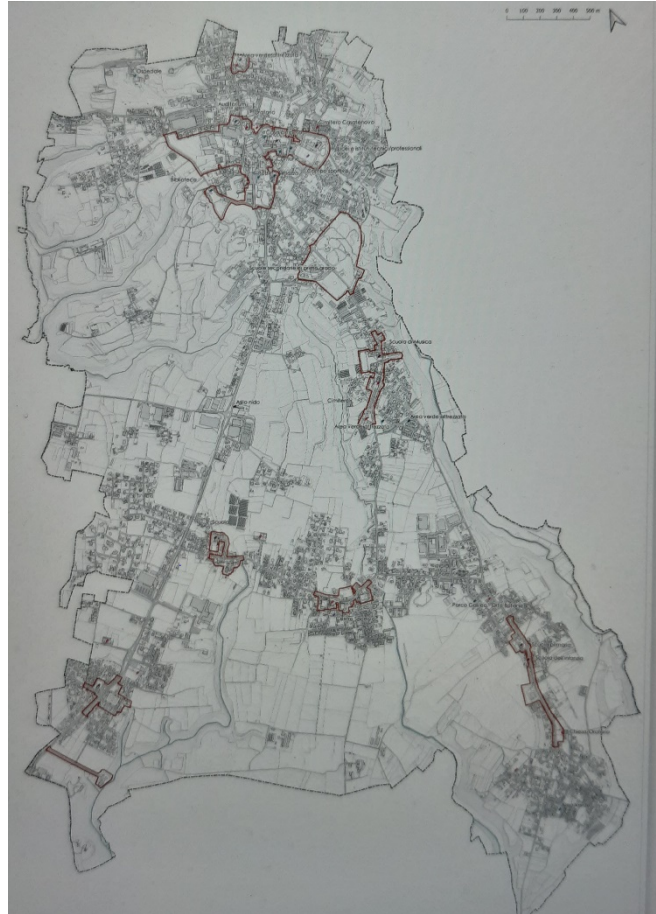


La cosa più nuova sarà la panchina della convivialità semicircolare e la fontana a sfioro se possibile con vasca di recupero dell'acqua piovana.



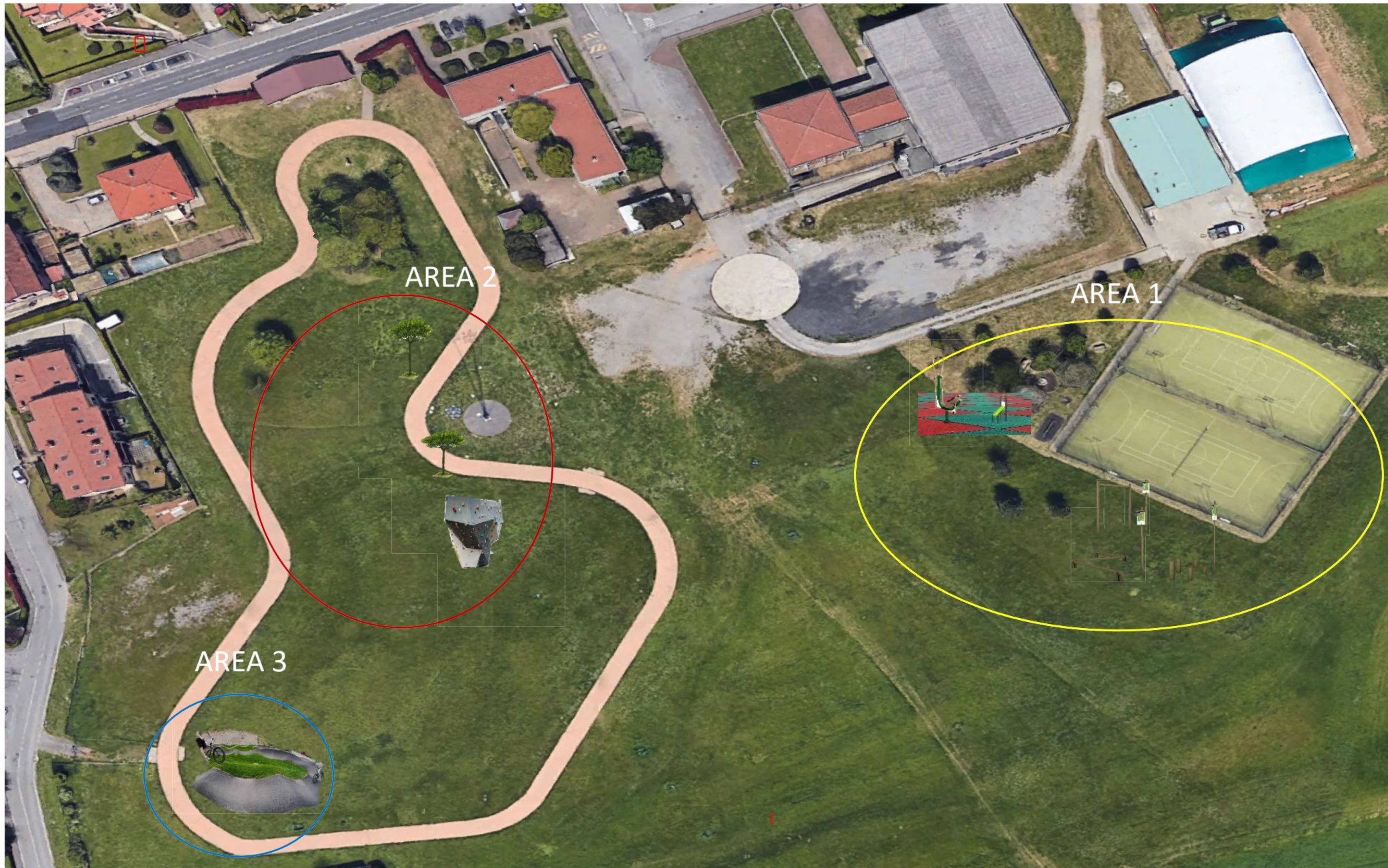
PGT CASATENNOVO

Luca Cerizza





Come proposta per il nuovo PGT di Casatenovo mi sono concentrato sulla zona del Centro sportivo Rogoredo perché ci sono ampi spazi ma poco sfruttati



AREA 2

AREA 1

AREA 3

STATO DI FATTO



In questa zona adiacente al campo da tennis mi piacerebbe vedere un percorso vita con attrezzi che piacciono a grandi e piccoli



STATO DI FATTO



Tappeto
anti trauma




Vicino al parco giochi per bambini si potrebbero prevedere degli attrezzi da palestra, come ho potuto vedere in alcuni parchi che sono stati sistemati recentemente in zona, con pavimento anti trauma

STATO DI FATTO



...sul circuito centrale si potrebbero mettere delle panchine e pensare a delle aree per pic-nic



STATO DI FATTO



In un angolo del vasto prato si
può prevedere una piccola
parete di arrampicata



STATO DI FATTO



All'interno del circuito esistente
si potrebbe fare una pista da
pump truck per un maggior
divertimento



The background features several architectural blueprints and rolled-up plans. One prominent plan in the foreground shows a site layout with labels like 'R7h' and 'E7ch'. Another plan to the right includes a diagram with a diamond shape and a circle. The overall scene is dimly lit, emphasizing the technical nature of the documents.

Progetto PGT

Lavoro svolto da: Federica Fasola, Elisabetta Ornaghi e Giada Pellegrini.

Classe: 3[^]C

Territorio: Via Rosario 1 Casatenovo



Abbiamo pensato di creare uno spazio riservato ai ragazzi: abbiamo messo una rampa da skateboard, un gazebo con all'interno un tavolo per trovarsi con gli amici e fare ad esempio, i compiti, poi abbiamo pensato di mettere dei tavoli da pic-nic.

Prima:



Dopo:



Planimetria



Territorio: Via San Carlo frazione Rimoldo (Valaperta)



**Abbiamo pensato
di rifare questo
parcogiochi
aggiungendo giochi
nuovi e una
fontanella utile per
bere.**

Prima:



Dopo:



Planimetria





Luoghi di pubblico interesse

- | | | | |
|---|----|---|----|
| 1 AUDITORIUM CASATENOVO
Viale Parini, 1 | B1 | 7 ISOLA ECOLOGICA
Via del Boschetto, 11 | B4 |
| 2 BIBLIOTECA CIVICA
Via Castelbarco, 7 | B2 | 8 MUNICIPIO
Piazza della Repubblica, 7 | B1 |
| 3 CARABINIERI
Via Statio, 15 | B1 | 9 OSPEDALE I.N.R.C.A.
Via Monteregio, 13 | A1 |
| 4 CASA DI RIPOSO "M. Monzini"
Via Manzoni, 26 | B1 | 10 POLIZIA LOCALE
Via Garibaldi, 14 | B1 |
| 5 CENTRO SPORTIVO COMUNALE
Via Volta, 40 | D4 | 11 POSTA
Via del Lavoro, 1 | B2 |
| 6 GUARDIA MEDICA
ATS BRIANZA
Via Monteregio, 15 | A1 | 12 SCUOLA CIVICA DI MUSICA
"A. Guarnieri"
Via Buttafava, 54 | C2 |

Aggiornamento Novembre 2019

Legenda

- Chiese
- Cascine
- Parchi
- Farmacie
- Cimiteri
- Defibrillatori
- Scuole e asili nido
- Ville
- Parcheggi





PIANTUMAZIONE
ALBERI, SOTTO A
CIASCUNO UNA
PANCHINA

Zona 1 (Piantumazione Alberi)



ZONA 2 (AREA CANI + LAGHETTO ARTIFICIALE)



ZONA CANI



SEDIA GIGANTE



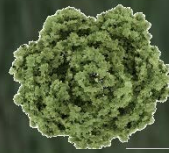
Zona 2




LAGHETTO
ARTIFICIALE

ZONA 3 (PARCO GIOCHI + AREA PICNIC)

ZONA PICNIC



PIANTUMAZIONE ALBERELLI

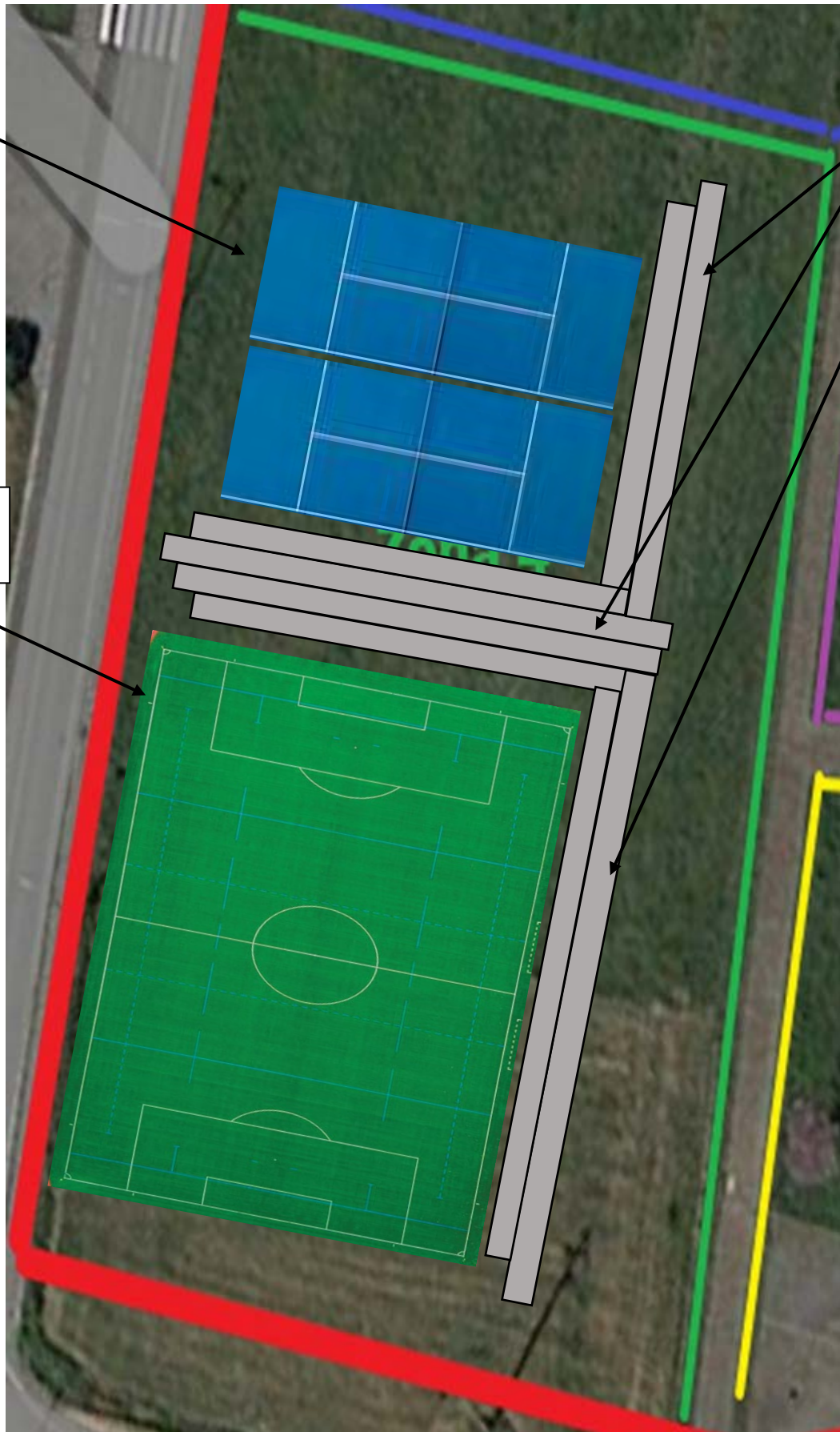


ZONA GIOCHI

Zona 3



ZONA 4 (AREA SPORTIVA)



2 CAMPI DA PADEL

SPALTI

CAMPO DA CALCETTO

PROGETTO ARTE:

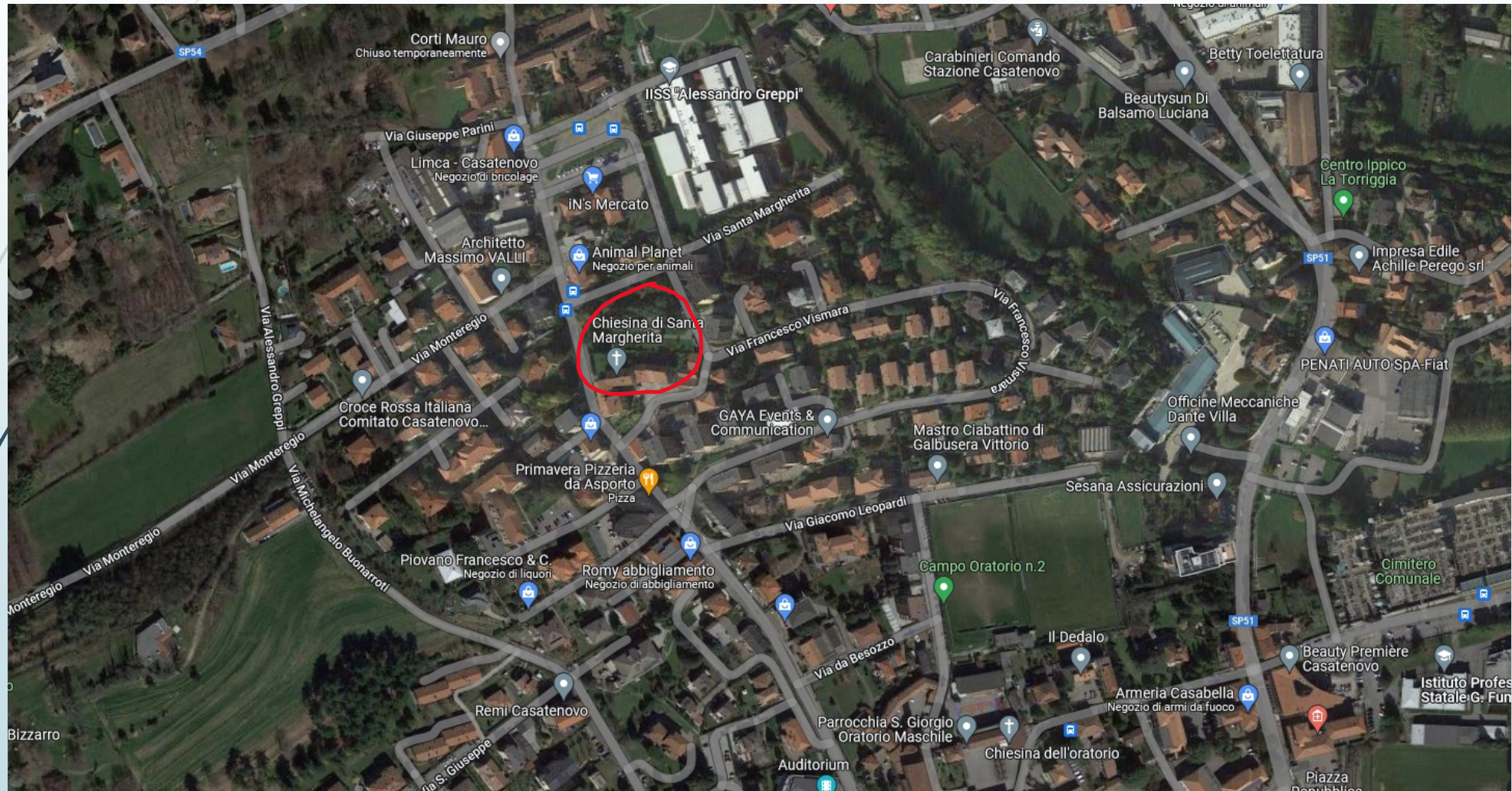
riprogettazione del parchetto di Santa Margherita



Sara Berlaffa, Francesco
Motta, Riccardo Mauri

3^E

Posizione del parchetto:





Le nostre idee:

Ecco una serie di modifiche che apporteremmo a questo parco per renderlo più accogliente, curato e divertente:

- aggiungere uno scivolo
- risistemare il campo da pallavolo
- creare un area free-wifi
- aggiungere una casetta dei libri
- costruire una pump track (pista per bici)
- mettere una rastrelliera per le bici


Idea 1

- Rimettere lo scivolo sulla collinetta



Idea 2

risistemare il campetto da pallavolo dove già sono presenti i pali




Idea 3

- mettere una linea wi-fi gratis per poter fare delle ricerche all'aria aperta




Idea 4

- aggiungere una casetta dei libri così bambini e ragazzi potranno lasciare/ prendere in prestito libri.





Idea 5

- creare una piccola pista per le bici e gli skateboard



Idea 6

- posizionare un porta bici per incentivare l'utilizzo di questo mezzo di trasporto sostenibile



**PGT (PIANO GOVERNO DEL
TERRITORIO): LAVORO
ARTE E TECNOLOGIA**

**DI GINEVRA, GLORIA,
BEATRICE ,GIORGIA E
MARIA**



CASATENNOVO

via del lavoro



la nostra idea è di trasformare
un parcheggio inutilizzato in un
luogo dove ci si può incontrare e
divertirsi



PERCORSO VITA

MURALES

MINI-GOLF




GREEN-VOLLEY

CHIOSCO

PARCHEGGIO

LE NOSTRE IDEE



Fine

Maria. Ginevra, Giorgia, Gloria e Beatrice

PIANO GOVERNO DEL TERRITORIO (CICLABILE DI ROGOREDO)

MATTIA LOCATI 3°E CLASSE




L'area che a me interesserebbe arricchire è il circuito ciclo-pedonale di Rogoredo. A mio avviso questa è un'area molto spaziosa con un grande potenziale, ma povera di strutture.



ECCO ALCUNE IMMAGINI DEL CIRCUITO DI
ROGOREDO IN DATA ODIERNA



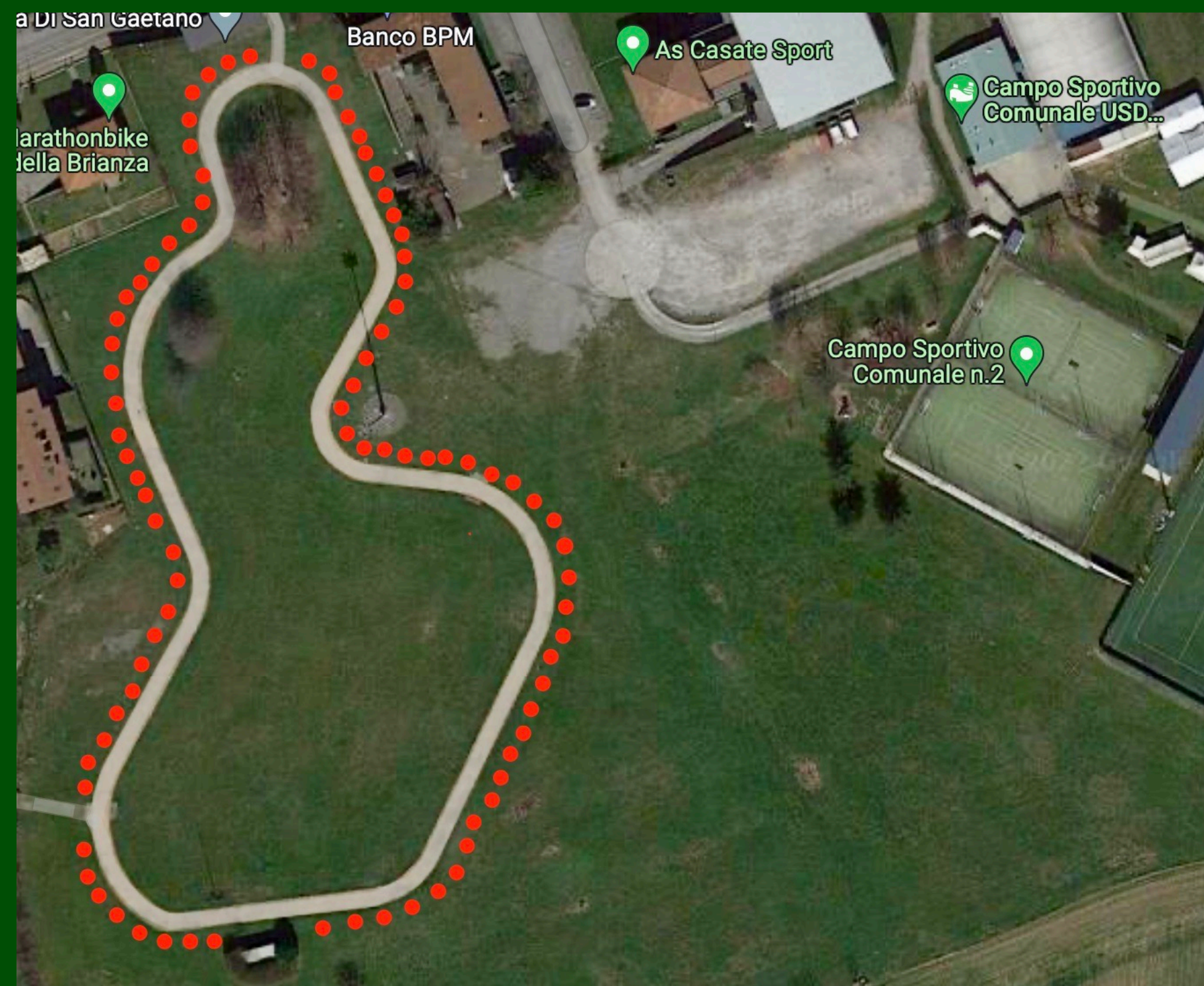
UN AREA DEDICATA AL MINIGOLF



MI PIACEREBBE DOTARE L'AREA ALL'INTERNO DEL CIRCUITO DI UN MINIGOLF FACILMENTE UTILIZZABILE PER TUTTI GLI AVVENTORI. INOLTRE SAREBBE BELLO DOTARE UNA PARTE DEL CIRCUITO CON UN DISTRIBUTORE DI PALLINE E MAZZE.




RIQUALIFICAZIONE E MIGLIORAMENTO DEGLI SPAZI VERDI



A MIO AVVISO L'AREA SAREBBE PIÙ FRUIBILE DOTANDOLA DI PIÙ SPAZI VERDI, PRECISAMENTE PIANTANDO DEGLI ALBERI IN MODO DA OMBREGGIARE TUTTO IL CIRCUITO, FACILITANDO COSÌ DELLE LUNGHE PASSEGGIATE ANCHE IN ESTATI MOLTO CALDE.




LO SKATEPARK



COME POTETE INTUIRE VORREI DOTARE LA CICLABILE DI UN PICCOLO SKATEPARK CHE OCCUPERÀ L'AREA TRA IL CENTRO SPORTIVO E LA CICLABILE. LO SKATEPARK SARÀ COMPOSTO DA ALCUNE STRUTTURE CHE DURANTE L'ANNUALE FIERA DI SAN GAETANO SAREBBE POSSIBILE SMONTARE E RIPORRE AL FINE DI POTER UTILIZZARE L'AREA PER LA CONSUETA FIERA DI SAN GAETANO.

IL CAMPO DA BOCCE

COME AVRETE GIÀ CAPITO UN'ALTRA DELLE MIE IDEE È QUELLA DI MUNIRE IL PARCO DI ROGOREDO DI UN CAMPO DA BOCCE. COME TUTTE LE ALTRE STRUTTURE CHE HO ELENcato NELLE MIE IDEE ANCHE QUESTA SARÀ SMONTABILE PER LASCARE LO SPAZIO ALLA FIERA DI SAN GAETANO.





PIANO DEL GOVERNO DEL TERRITORIO

ALESSIO
SESTI



Per migliorare il territorio di Casatenovo propongo alcune idee che mi sono venute in mente camminando per il paese.

- 1) Aggiungere la segnaletica, un'area pic-nic, un bagno pubblico, un'area di birdwatching, un orto comunale e un parco avventura nella valle della Nava.
- 2) Costruire un parco giochi nell'ex area della Vister
- 3) Migliorare e aggiungere dei giochi nel parco della biblioteca.


IDEA 1 VALLE NAVA

Vorrei aggiungere dei cartelli che indichino la direzione dei sentieri; infatti nel bosco ci sono i pali a cui dovrebbero stare appese le indicazioni, ma mancano le frecce e le direzioni. Poi vorrei aggiungere un'area pic-nic, dato che la valle della Nava ne è sprovvista. Infine vorrei riutilizzare una casetta abbandonata o come bagno pubblico o come un luogo di avvistamento per il birdwatching

AREA VERDE VALLE NAVA



CASA IN DISUSO VALLE NAVA



PALO DELLE INDICAZIONI SENZA INDICAZIONI



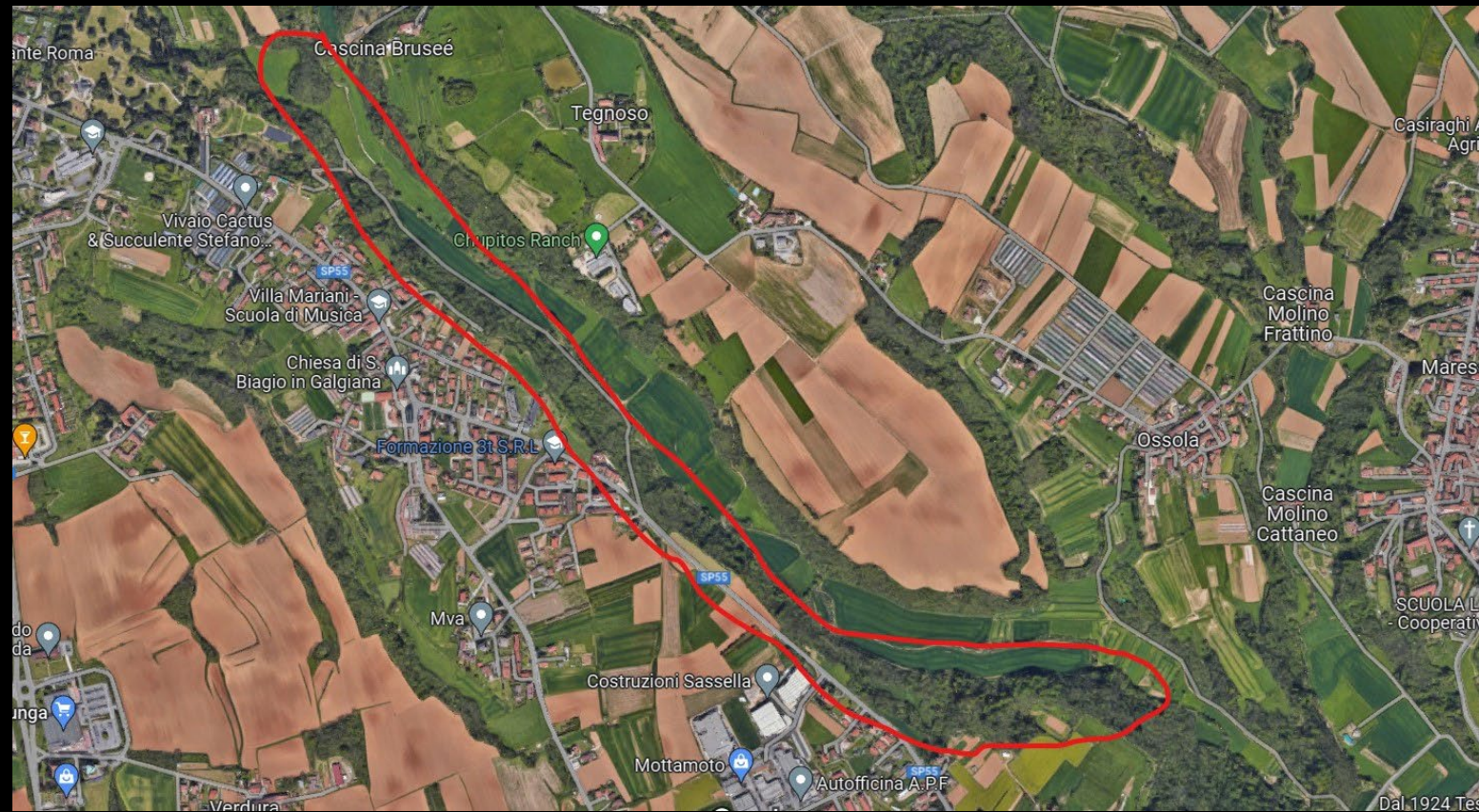
ALBERI ADATTI ALL'UTILIZZO COME PARCO AVVENTURA



AREA ADATTA COME ZONA PIC-NIC




IMMAGINE PROGETTO VALLE NAVA



IDEA 2 PARCO GIOCHI

Vorrei che nell'ex area Vister venga progettato e realizzato un parchetto simile a quello di Camparada, cioè con un campo da basket, uno di calcetto, un tavolo da ping-pong e dei giochi per i bambini più piccoli.

EX AREA DEL VISTER ADATTA ALLA COSTRUZIONE DI UN PARCO GIOCHI



AREA VISTER VISTA DALL'ALTO



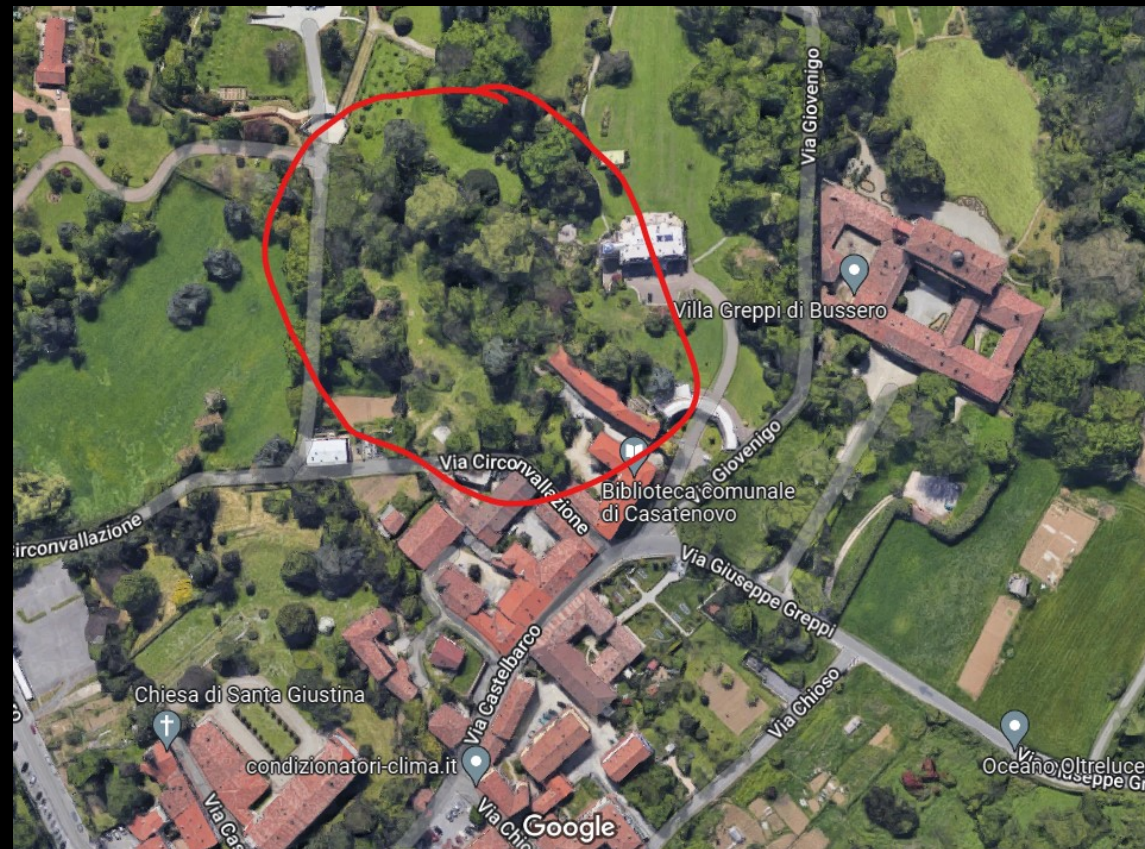
IDEA 3 BIBLIOTECA

La mia ultima proposta è quella di aggiungere un parco giochi per bambini nel parco della biblioteca e inserire delle cassette per il bookcrossing dei libri

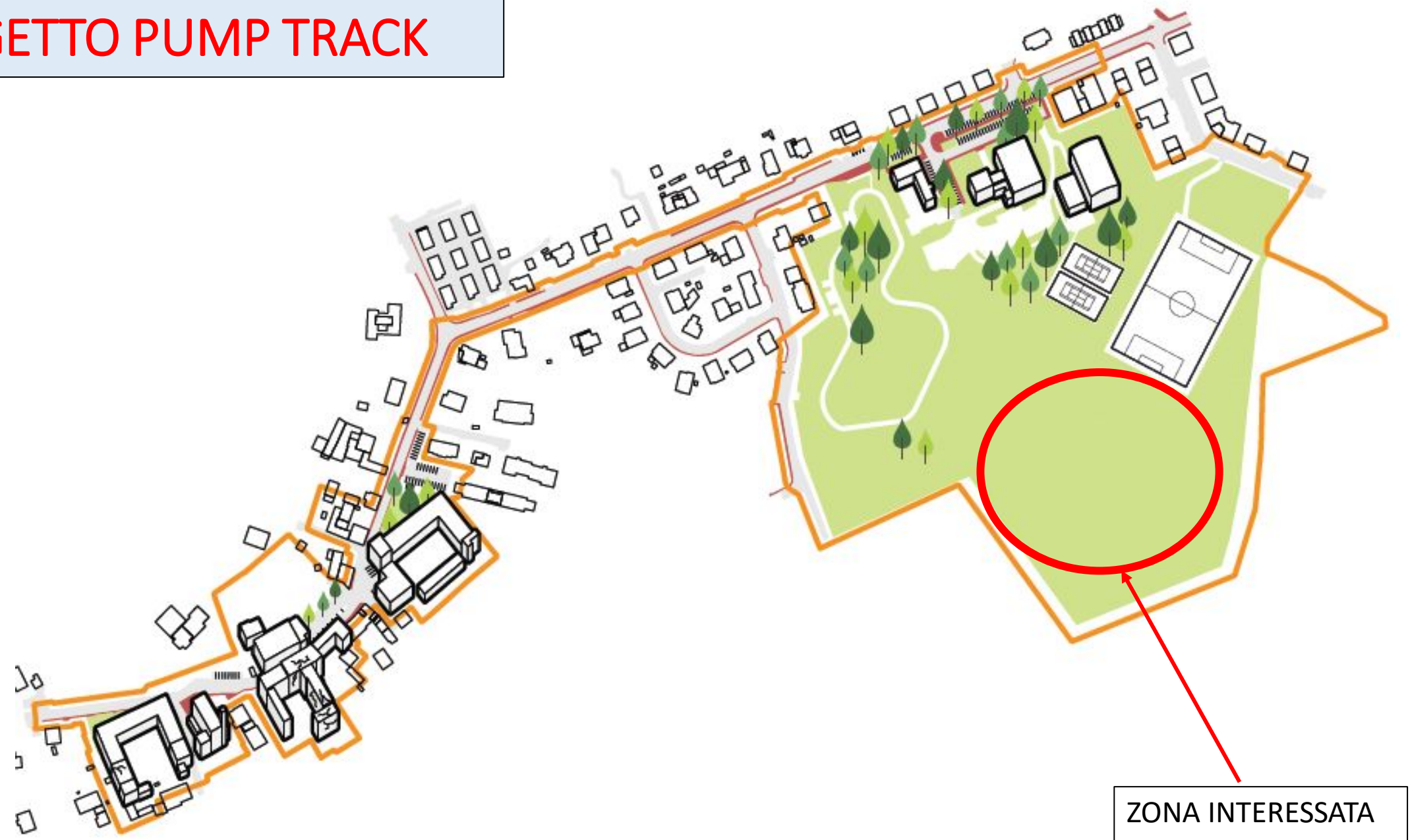
PARCO DELLA BIBLIOTECA



AREA DELLA BIBLIOTECA DALL'ALTO



PROGETTO PUMP TRACK

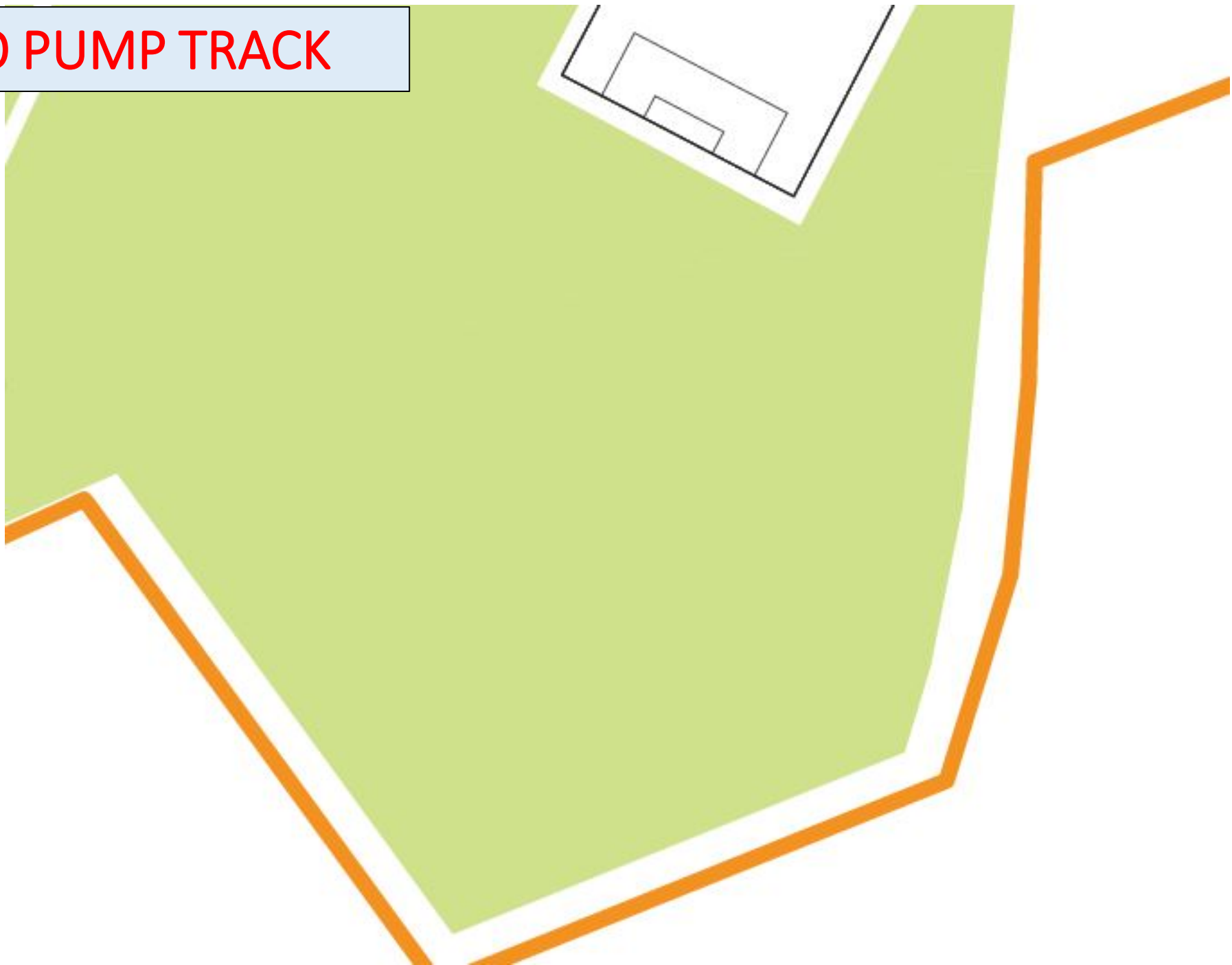


ZONA INTERESSATA
DEL PROGETTO

Rogoredo - Stato di fatto

PROGETTO PUMP TRACK

INGRANDIMENTO
ZONA DEL
PROGETTO



PROGETTO PUMP TRACK

BOZZA DELLA
FUTURA PISTA



PROGETTO PUMP TRACK

FOTO DELLA ZONA
INTERESSATA DAI
LAVORI



PROGETTO PUMP TRACK

RENDERING DEL
PROGETTO FINALE



CONSIDERAZIONI

- Abbiamo deciso di progettare la pump track perché in zona non ci sono strutture simili alla nostra proposta:
- E' stato scelto di costruirla vicina ad un centro sportivo in quanto già frequentato da un'utenza sportiva e possibile utilizzatrice del progetto.
- La costruzione della pump track è prevista in cemento/materiale sintetico perché (anche se ha un costo iniziale maggiore rispetto a quella in terra) ha pochi costi di manutenzione.



GRAZIE PER LA VISIONE!!

LUCA CATTANEO, GABRIELE FOSSATI,
RICCARDO BERETTA E RICCARDO ETTORRE



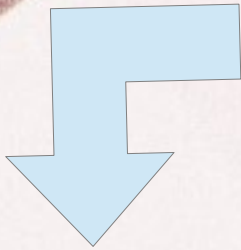
PROGETTO PGT

AREE INTERESSATE

Oratorio Casatenovo

Parco Vivo Casatenovo

Fiera Rogoredo




PROPOSTE

Instaurare una parete di arrampicata su una parete esterna dell' oratorio di San Giorgio (centro Casatenovo)

Ricreare il percorso vita in cima alla collina più alta del Parco Vivo e, sulla pendenza, costruire un teatro all'aperto in cemento

Di fianco al Centro Sportivo di Rogoredo aggiungere un bar tematizzato

PICTURES



***GRAZIE
DELL'ATTENZIONE!***

RIQUALIFICAZIONE BOSCO VIA SAN FRANCESCO

Casatenovo, Capoluogo, via San
Francesco.

Qui sorge un bosco cresciuto negli
ultimi decenni sopra una discarica.

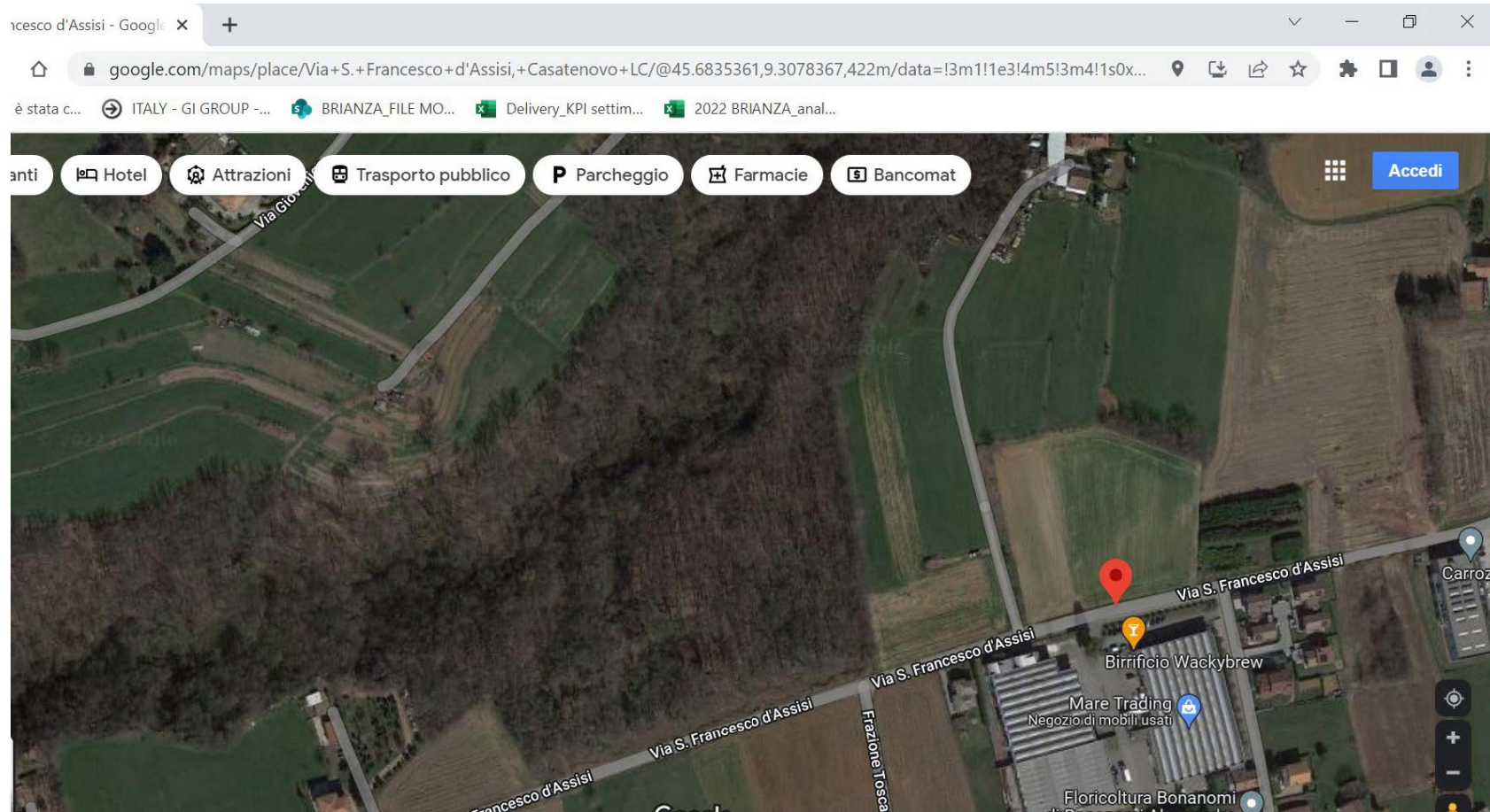
Quale migliore occasione per
bonificare il terreno, riqualificarlo e
renderlo nuovamente «vivibile»?

...Parco avventura...



IMMAGINE SATELLITARE

<https://www.google.com/maps/@45.6829412,9.311011,481m/data=!3m1!1e3>



L'ingresso del sentiero
originario è bloccato
la prima cosa da fare è liberarlo
per renderlo nuovamente
accessibile



Quindi via i blocchi in cemento!



E parco avventura sia...

Il primo spazio libero a sinistra si potrebbe ripulire per lasciare spazio all'area accoglienza



Esempio di area accoglienza, vestizione, spiegazione



Percorsi sospesi ...

Da così a



così



Carrucole

Realtà ...



Sogno ?



Ancora percorsi sospesi

Riuscite ad immaginarli?



Con un po' di lavoro di pulizia... si può fare!



Che bello sarebbe... e io potrei andarci a piedi!!!



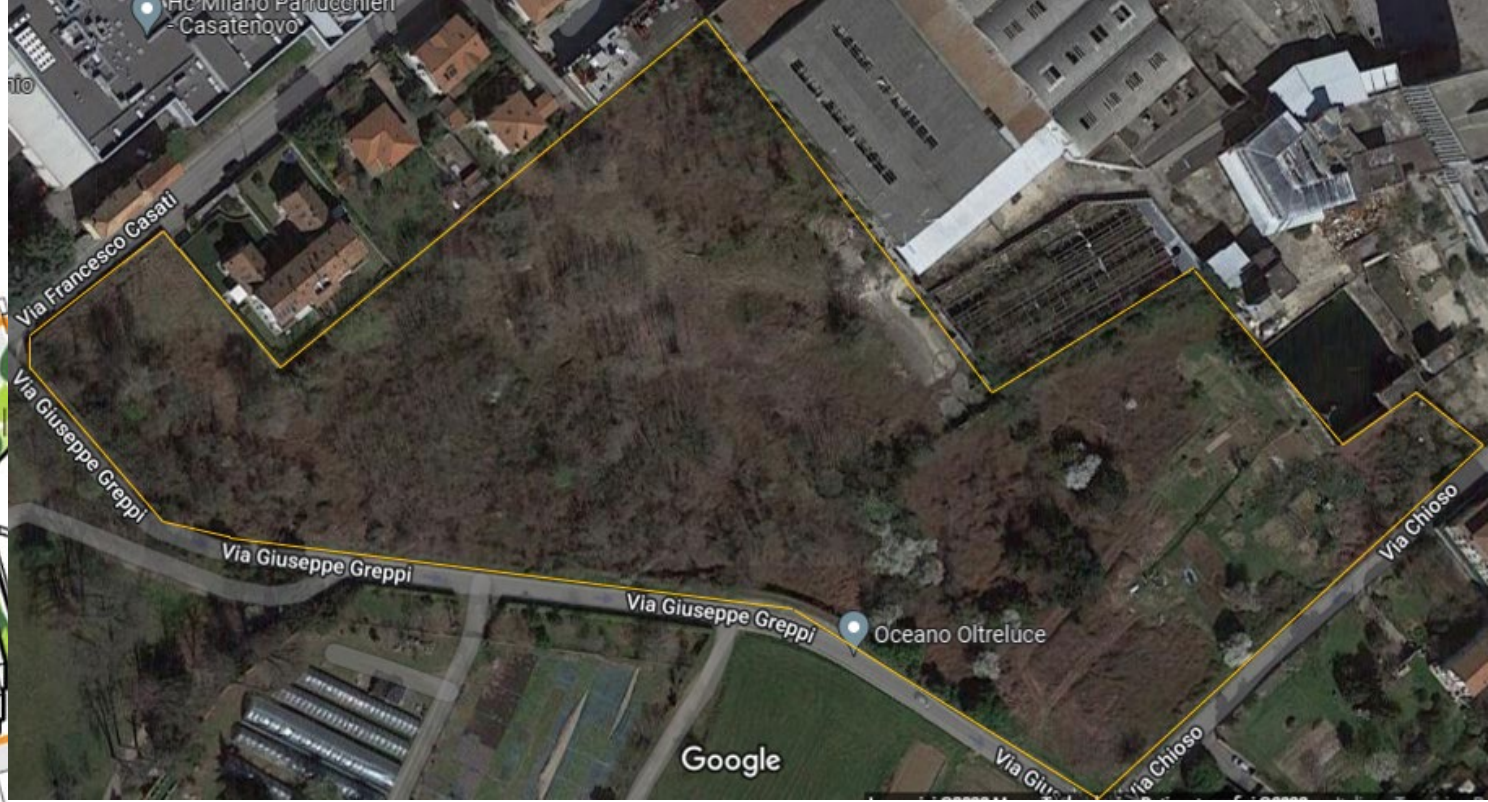
An open book is shown from a high angle, resting on a dark, textured surface. The left page contains several paragraphs of text. The right page features a landscape photograph of a field with trees and a path. A large, dark metal key with a heart-shaped head is placed diagonally across the bottom of the right page. The book's spine is visible on the right side.

PGT

**Martina Sormani, Valentina Sanvito,
Maya Sandrini, Elisa Perego**



Casatenovo - Stato di fatto



Vorremmo usufruire di questa parte di terreno che si trova in via Giuseppe Greppi







Giochi prodotti con materiali naturali o di riciclo





Sentieri nel verde







