



COMUNE DI CASATENOVO

DENOMINAZIONE:
**STUDIO GEOLOGICO DEL TERRITORIO
COMUNALE DI CASATENOVO
ADEGUAMENTO ALLA D.G.R. 2616/2011**

COMITENTE: COMUNE DI CASATENOVO
PIAZZA DELLA REPUBBLICA 7 - 23880 CASATENOVO (LECCO)

DATA: MARZO 2013

OGGETTO:
SEZIONI IDROGEOLOGICHE

NOME FILE:
Tavola 15.dwg

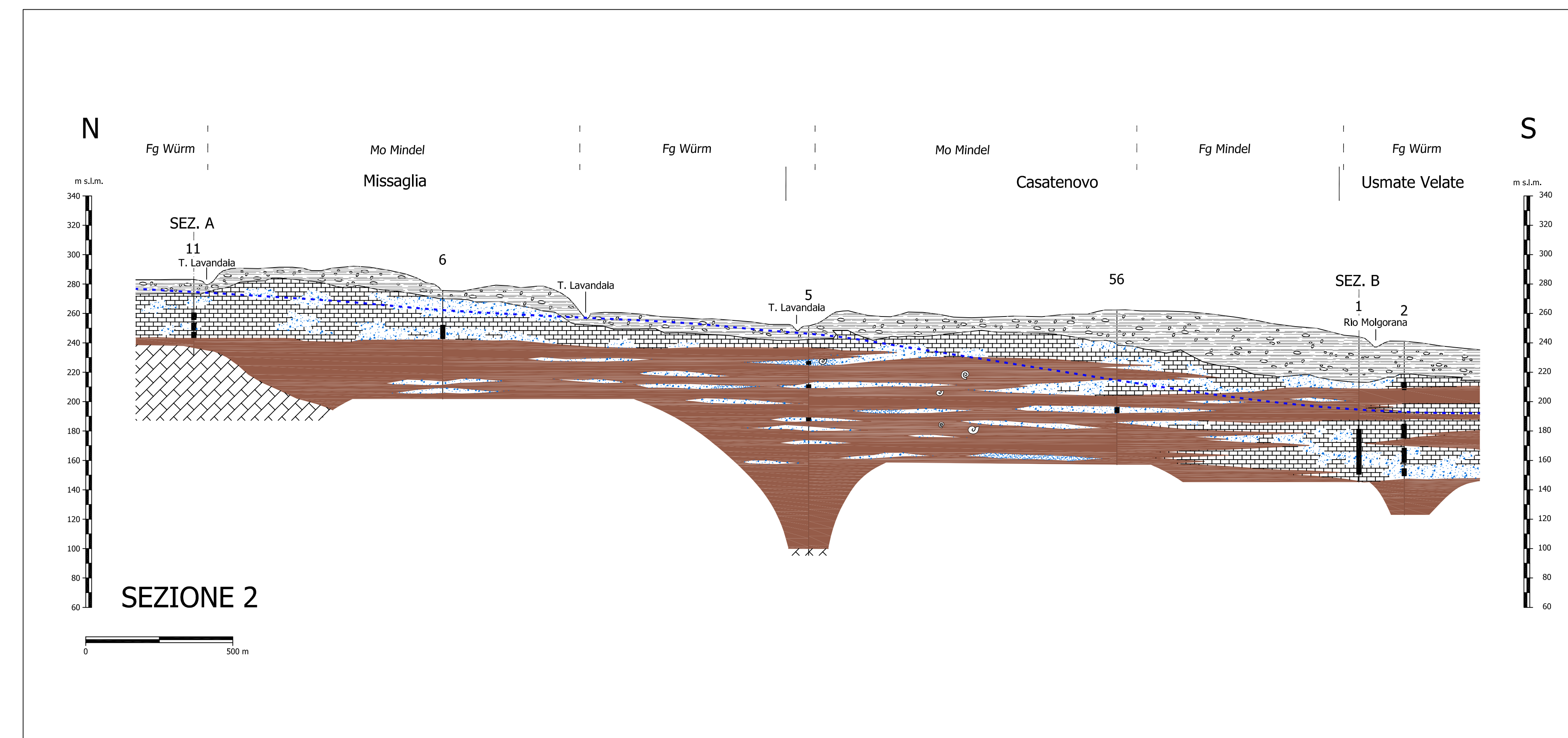
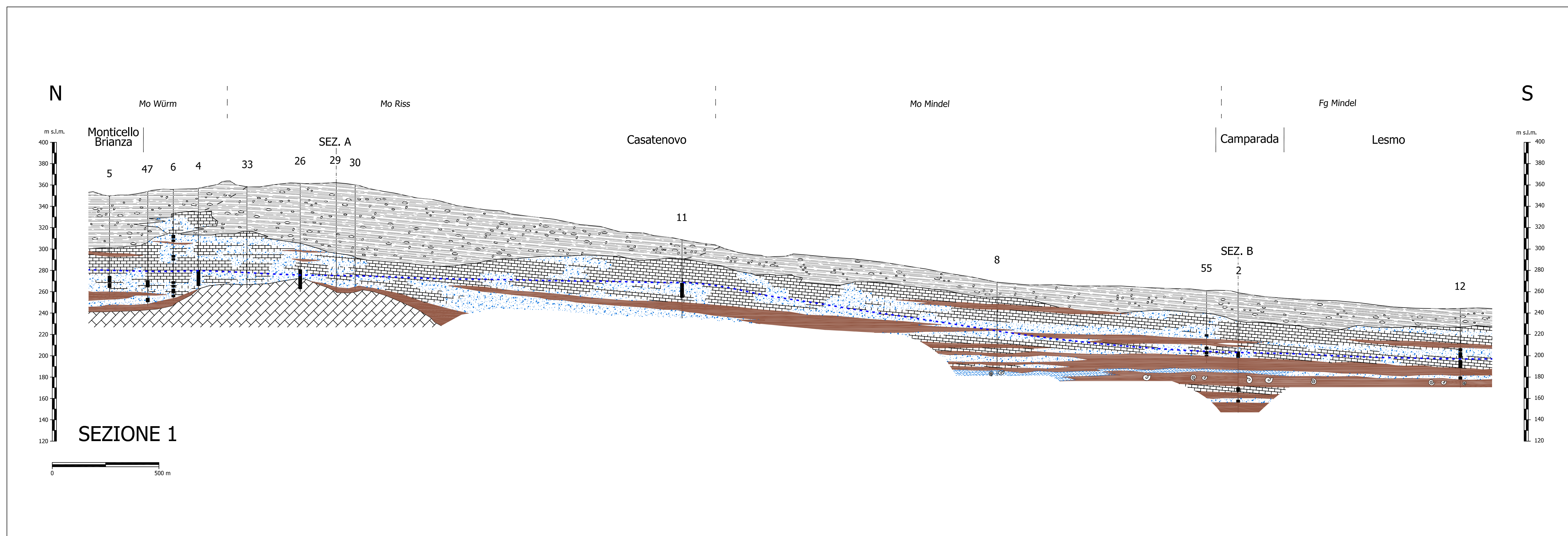
TAVOLA:
15

SCALA:
VARIE

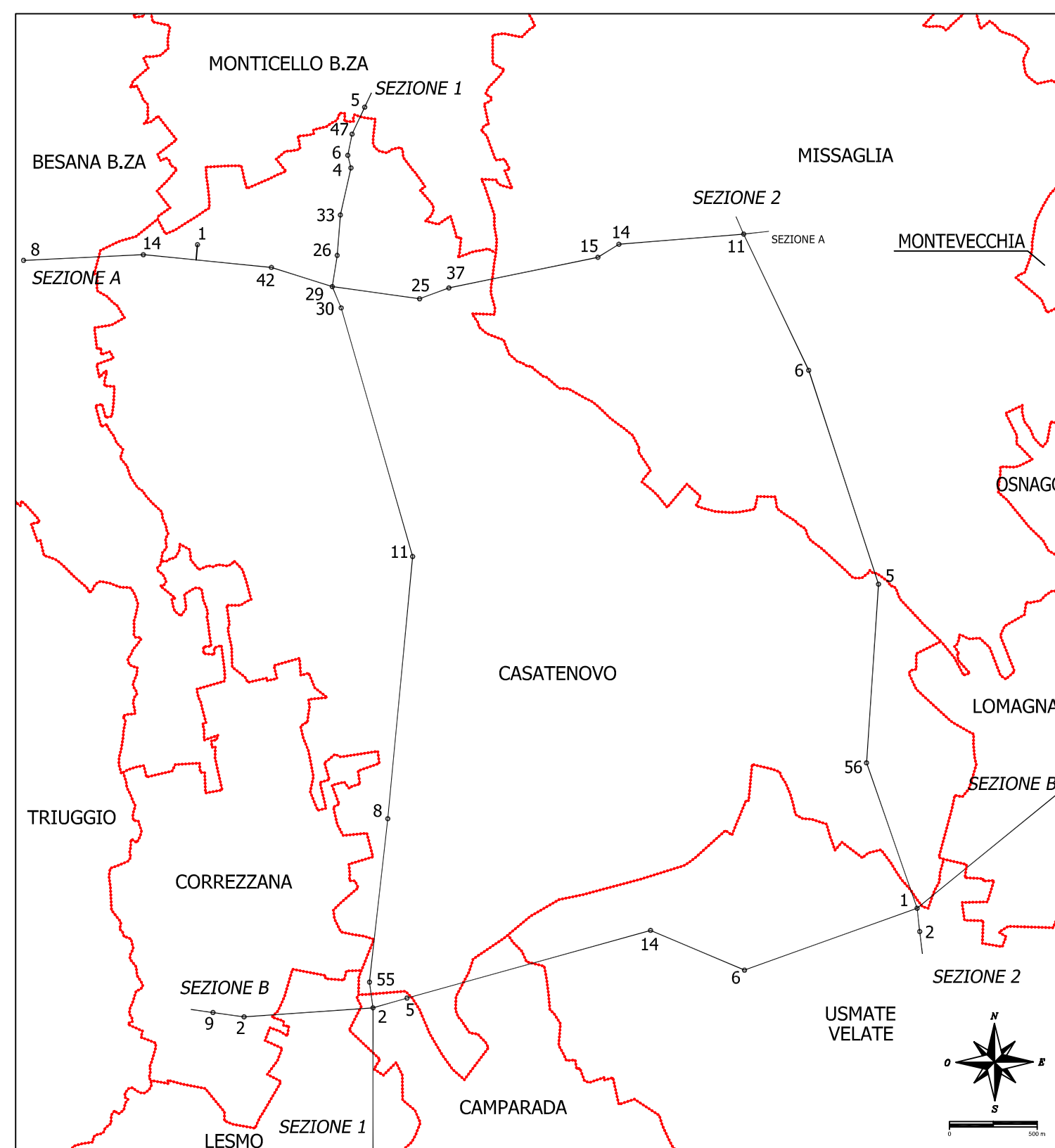
FIRMA DEL COMMITTENTE:

FIRMA DEL PROGETTISTA:

STUDIO ASSOCIATO
Via Cesare Battisti, 25
23029 CASATENOVO (LE) - Tel. 039/292929



TRACCIA DELLE SEZIONI



LEGENDA

- Ghiaia
- Sabbia
- Conglomerato
- Limo
- Argilla
- Substrato roccioso
- Pozzo e filtro
- Ciottoli e trovanti
- Fossili
- Superficie di erosione
- Superficie piezometrica

