











Nuclii Antica Formazione

-  Nuclii di antica formazione
-  Vincolo monumentale D.Lgs 42/2004



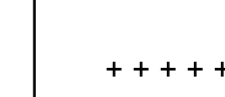


Edificii

-  1 Edificii soggetti a tutela
-  2 Edificii da conservare
-  3 Edificii sostituibili
-  4 Edificii in netto contrasto con l'ambiente
-  Patrimonio edilizio dismesso con criticità
-  Chiese e cappelle

Spazi aperti

-  F Spazi a cortile accessibili e percorribili
-  F1 Spazi a cortile interclusi non accessibili
-  G Spazi a verde accessibili e percorribili
-  G1 Spazi a verde interclusi non accessibili
-  D Spazi pubblici destinati a strade e piazze

Sistema della mobilita lenta

-  --- Connessioni mobilita lenta interne
-  Rete sentieristica
-  - - - - - Ampliamento rete sentieristica storica
-  --- Mobilita lenta esistente
-  - - - - - Mobilita lenta in progetto



Piano di Governo del Territorio
 L.R. 12/2005 s.m.i.
 L'INTERO TERRITORIO COMUNALE E' CONSIDERATO DI NOTEVOLE INTERESSE PUBBLICO AI SENSI DEL D.Lgs. 42/2004 ART. 135 PIANIFICAZIONE PAESAGGISTICA E ART. 136 IMMOBILI ED AREE DI NOTEVOLE INTERESSE PUBBLICO

Piano delle Regole

TAV **PdR06c** **Nuclii Antica Formazione**
 Analisi e interventi
 Scala 1:2.000
 Data: Luglio 2023



APPROVAZIONE Delibera del C.C. n° del.....
 PUBBLICAZIONE B.U.R.L. n° del.....

TECNICO INCARICATO **Lorenzo Coppa** **Filippo Galbati**
 Pianificatore territoriale Sindaco
Studio Coppa **Marta Picchi**
 governo integrato del territorio Assessore all'Urbanistica e alla Programmazione
 Ing. **Silvia Polti**
 Servizi Urbanistici ed Edilizia Privata

